

**Legenda**

- Perimetro attuale Parco Naturale Dolomiti Friulane
- Perimetrazione proposta Parco Naturale Dolomiti Friulane
- SIC/ZPS "Dolomiti Friulane" (IT3310001)
- Limiti amministrativi comunali

**Classificazione del rischio sismico**

- Rischio molto elevato  
Classificazione: OPCM 3274/2003: classe 1  
DM 11/01/1982: classe 12
- Rischio elevato  
Classificazione: OPCM 3274/2003: classe 2  
DM 11/01/1982: classe 9

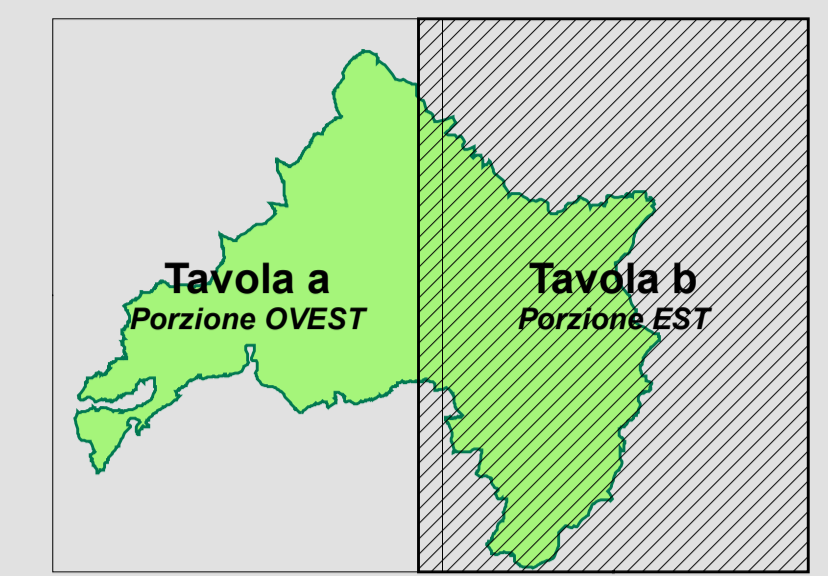
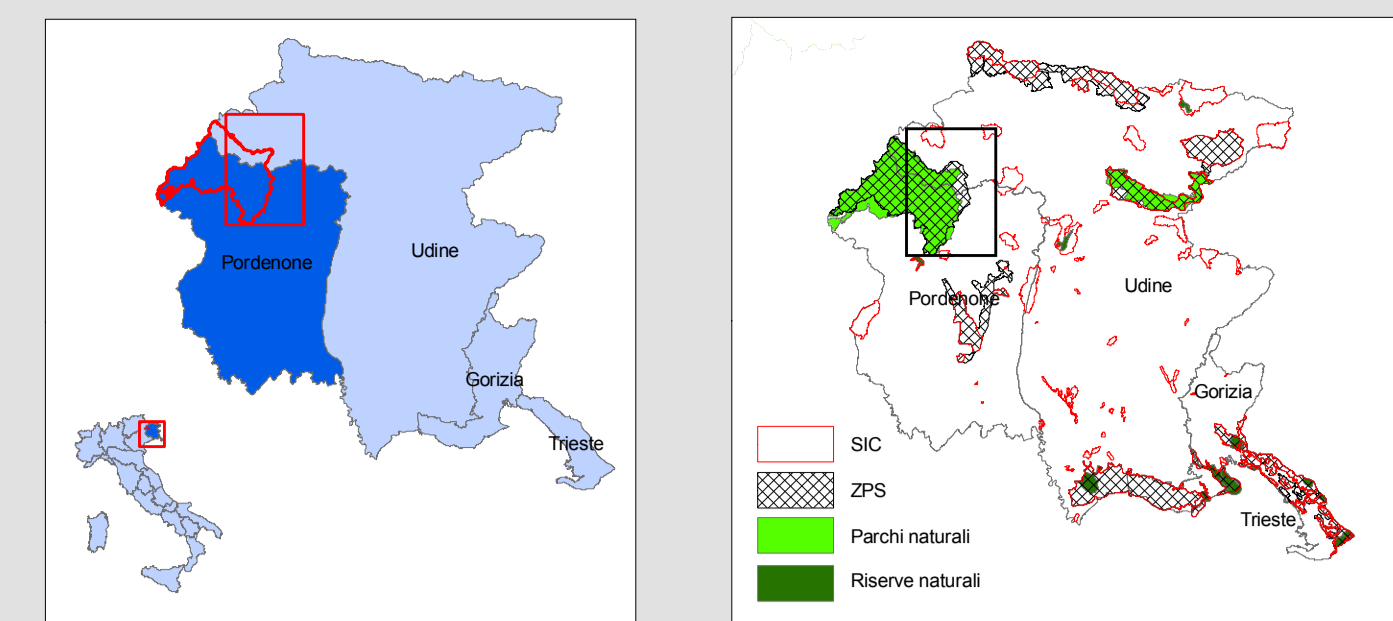
**Rischio da incendi**

- Perimetro delle aree incendiate (aggiornato al 28/09/2010)

**Pericolosità da incendio**  
(Fonte: Piano Regionale Antincendio 1997-1999)

- ALTA
- MEDIA
- BASSA

**Inquadramento generale**




Rasse cartografica: CTRN in scala 1:5.000 semplificata  
Proiezione: Gauss-Boaga - Datum: Roma40 - Fusco: est  
Scala 1: 25.000  
0 0,5 1 2 km

**PSR 2007-2013** PROGRAMMA DI SVILUPPO RURALE DELLA REGIONE AUTONOMA FRIULI VENEZIA GIULIA

Fondo europeo agricolo per lo sviluppo rurale (FESR) - Fondo sviluppo rurali (FSR)

REGIONE AUTONOMA FRIULI VENEZIA GIULIA

**PARCO NATURALE DOLOMITI FRIULANE**



**PIANO DI CONSERVAZIONE E SVILUPPO DEL PARCO NATURALE DOLOMITI FRIULANE**

Tavola: **5.3b** **CARTA DEI RISCHI**  
**Rischio sismico, Rischio incendio**

Scala: **1 : 25 000** Data: **APRILE 2013**

Revisione	Verifica	Redatto	Verificato	Approvato	Data
1	Stato				
2	Emissione				
3	Emissione				
4	Fine	Dott.ssa Raffaella Sanna	Dott. Ing. Alessandro Bardi	Dott. Ing. Alessandro Bardi	Aprile 2013