
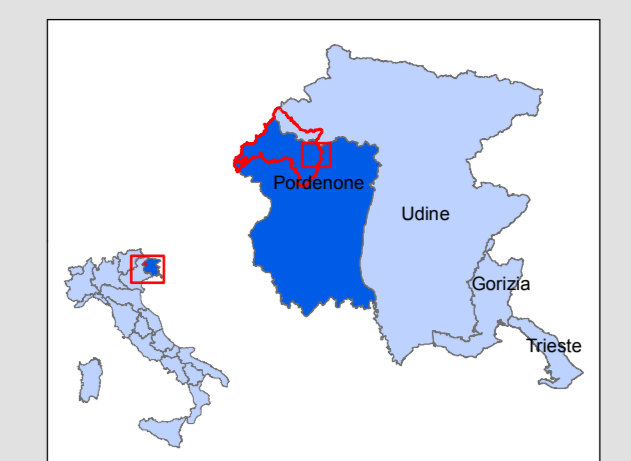


**Inquadramento generale**



**Legenda**

- Perimetrazione provvisoria Parco Naturale Dolomiti Friulane
- Perimetrazione definitiva (proposta) Parco Naturale Dolomiti Friulane
- SIC/ZPS "Dolomiti Friulane" (IT3310001)
- Limiti amministrativi comunali

**Sito UNESCO "Le Dolomiti"**

- Area di eccellenza
- Area tampone

**Catasto**

- Limiti delle particelle catastali interne al Parco
- Limiti delle particelle catastali esterne al Parco
- Edifici

**Modalità di adeguamento cartografico**


L'intero perimetro del PNDF è stato adeguato alla cartografia catastale dell'Agenzia del Territorio in scala 1:2.000, salvo pochi tratti del tracciato, non riconducibili al margine di una precisa particella catastale. In questi casi, il nuovo tracciato si è attestato sulla sentieristica esistente o su altri elementi definiti del territorio, estratti dalla cartografia CTRN in scala 1:5.000, come le curve di livello ed i tracciati delle linee elettriche.

Nei casi in cui l'elemento di riferimento è costituito da due tratti paralleli, come nel caso delle sponde di un fiume o dei margini di una strada, si è proceduto in linea generale andando ad includere gli elementi naturali ed escludendo quelli artificiali, per coerenza con le finalità naturalistiche del Parco. A livello operativo questo si traduce nell'attestare il nuovo perimetro:

- per i corsi d'acqua di confine, sulla sponda fluviale più lontana rispetto al Parco, includendo il corso stesso nell'area del Parco;
- per la viabilità stradale di confine, sul margine stradale più vicino rispetto al Parco, escludendo le sedi stradali dall'area del Parco.

Da un punto di vista formale, in corrispondenza dei limiti amministrativi regionali e comunali, il confine del Parco si attesta sulle rispettive perimetrazioni ufficiali e non sulla cartografia catastale.

Base cartografica: Carta catastale in scala 1:2.000  
 Proiezione: Gauss-Boaga - Datum: Roma40 - Fusco: est  
 Scala 1 : 10 000  
 0 125 250 500 750 m



**PIANO DI CONSERVAZIONE E SVILUPPO DEL PARCO NATURALE DOLOMITI FRIULANE**

Tavola: **25.i**  
 Carta del Perimetro del Parco su Base Catastale  
 Scala: **1 : 10 000** Data: **FEBBRAIO 2015**

Codice commessa: 10_080_P		Codice elaborato: CT 251_PCS_10_080_P			
Revisione	Versione	Redatto	Verificato	Approvato	Data
1					
2					
3					
4					