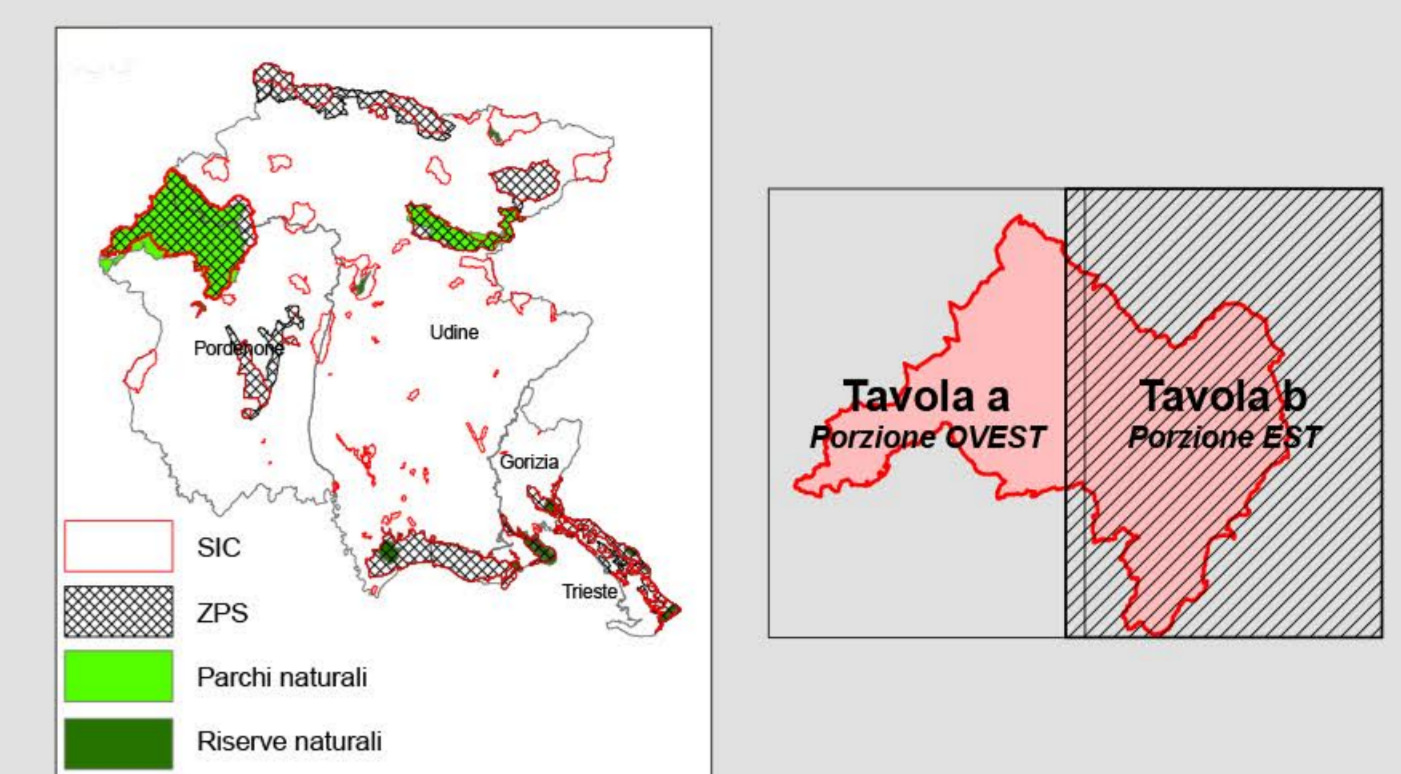
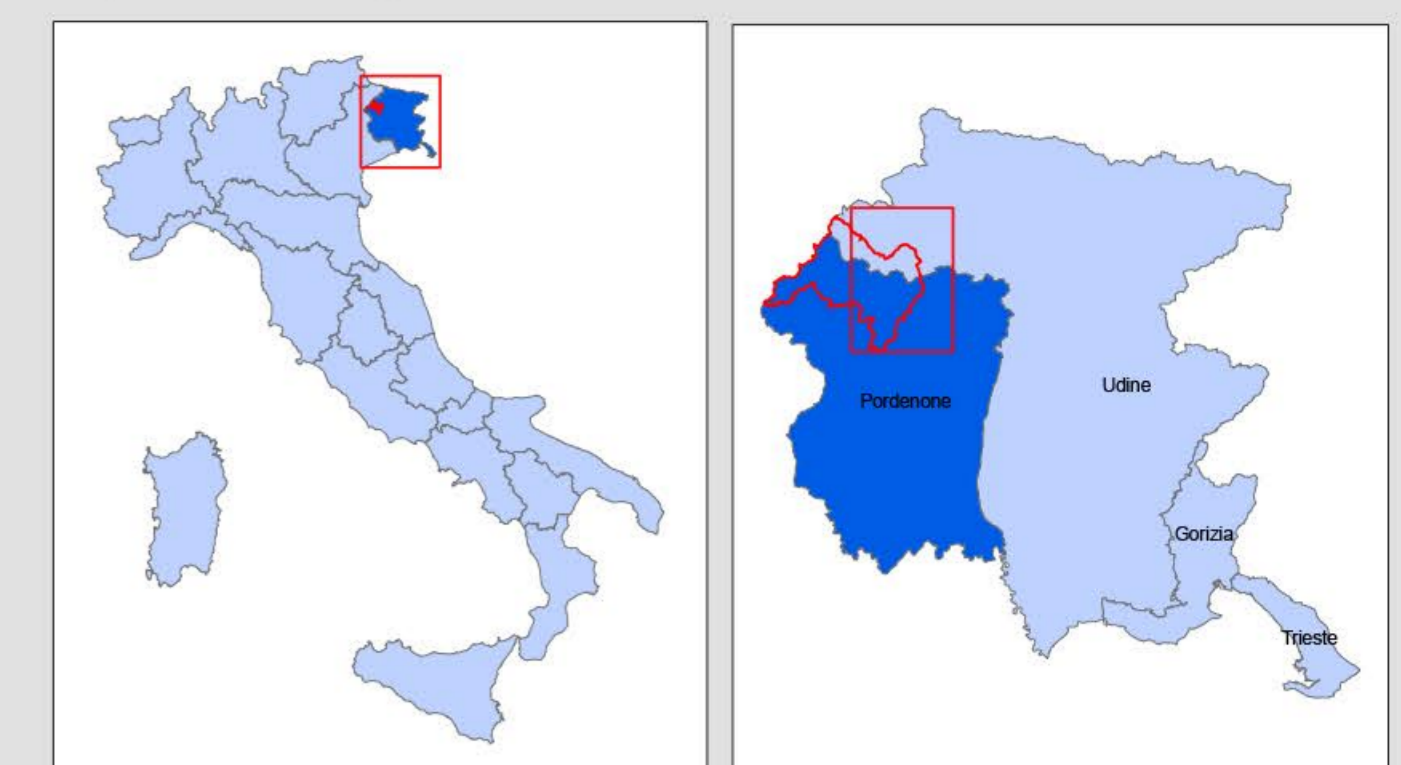


Inquadramento generale




Legenda

- SIC/ZPS "Dolomiti Friulane" (IT310001)
- Parco Naturale Dolomiti Friulane
- Limiti amministrativi comunali
- Viabilità**
- Strada Regionale
- Strada Provinciale
- Strada Comunale
- Viabilità forestale

INTERVENTI

SIMBOLO	COD. GA	GESTIONE ATTIVA	AZIONE
	GA01	Interventi di miglioramento e mantenimento dei pascoli delle malghe attive.	
	GA02	Interventi di sfalcio/decapungimento per il recupero delle praterie seminaturali.	
	GA03	Interventi per il recupero/ammantamento delle torbiere.	
	GA04	Interventi pilota nelle aree di potenziale espansione del pino mugo a favore delle praterie seminaturali.	
	GA05	Interventi per il miglioramento dell'habitat prioritario 9180* "Foreste di versanti, ghiaioni e valloni del Tiro-Altoatesino".	
	GA06	Interventi pilota di riqualificazione forestale dei boschi di conifere di origine secondaria, nei quali individuare le aree idonee per gli interventi pilota.	
	GA07	Controllo della Deschampsia cespitosa nei pascoli.	
	GA08	Recupero/creazione di raccolte di acqua stagnante in prossimità dei siti di presenza nota del Litorale Alpino.	
	GA09	Ripristino delle pozze di allagamento e di piccole zone umide.	
	GA10	Redazione di un Piano d'azione per il Gallo cedrone (Tetrao urogallus).	
	GA11	Redazione di un Piano d'azione per il Fagiano di monte (Tetrao tetrix).	
	GA12	Interventi di miglioramento dell'habitat per il Gallo cedrone (Tetrao urogallus).	
	GA13	Interventi di miglioramento dell'habitat per il Fagiano di monte (Tetrao tetrix).	
	GA14	Interventi per la conservazione attiva del Gambero di fiume (Austroperomyscus pallipes).	
	GA15	Diffusione di sistemi di difesa del bestiame dagli attacchi dei grandi carnivori.	
	GA16	Interventi di miglioramento dell'habitat forestale per la Rosalia alpina.	
	GA17	Mantenimento ordinario e straordinario della rete sentieristica.	
	GA18	Segnalazione e tabellazione dei confini del Sito a fini turistiche e di controllo del territorio.	
	GA19	Adeguamento e manutenzione straordinaria segnaletica direzionale e didattica nella sentieristica.	
	GA20	Adeguamento permeazione del SIC/ZPS a quella del Parco.	
	GA21	Diffusione di sistemi di certificazione forestale per le attività produttive.	
	RE	REGOLAMENTAZIONE	
	RE01	Regolamentazione del pascolo.	
	RE02	Regolamentazione del traffico veicolare.	
	RE03	Regolamentazione degli interventi nei corsi d'acqua.	
	RE04	Linee guida per redazione Piani di gestione forestale.	
	RE05	Regolamentazione della fruizione turistica.	
	IN	INCENTIVAZIONE	
	IN01	Incentivazione delle attività agricole nelle aree montane del PNDF.	
	IN02	Programmi agro-ambientali per l'applicazione di buone pratiche nella gestione degli ambienti seminaturali.	
	IN03	Incentivazione della diversificazione delle attività rurali verso attività funzionali allo sviluppo turistico.	
	IN04	Indennità agli operatori agro-pastorali per i danni causati da grandi carnivori.	
	IN05	Creazione di filiere di qualità nel Sito mediante la concessione del marchio del Parco.	
	MR	MONITORAGGIO E RICERCA	
	MR01	Monitoraggio delle specie floristiche di interesse comunitario.	
	MR02	Monitoraggio delle specie floristiche endemiche.	
	MR03	Censimento di alberi monumentali e/o rari.	
	MR04	Monitoraggio degli habitat di interesse comunitario.	
	MR05	Monitoraggio in aree di raggio delle aree di presenza potenziale e reale dell'habitat dei nardeti (Cod. 6230*).	
	MR06	Monitoraggio della colonizzazione delle torbiere da parte della vegetazione arbustiva e arborea.	
	MR07	Monitoraggio estensione e stato di conservazione delle praterie secondarie.	
	MR08	Monitoraggio produttività del cotice erboso nelle praterie oggetto di interventi di recupero.	
	MR09	Monitoraggio dell'impatto delle popolazioni di ungulati sullo stato di conservazione degli habitat forestali.	
	MR10	Studio dei coleotteri aprovinciali di interesse comunitario.	
	MR11	Studio dei lepidotteri di interesse comunitario.	
	MR12	Studio e mappatura di siti di presenza di Vertigo angustior.	
	MR13	Studio sui chironomi presenti nel Sito.	
	MR14	Monitoraggio degli invertebrati di interesse comunitario.	
	MR15	Monitoraggio dei pesci di interesse comunitario e del Gambero di fiume.	
	MR16	Monitoraggio degli anfibi di interesse comunitario.	
	MR17	Monitoraggio della popolazione di Aquila reale (Aquila chrysaetos).	
	MR18	Monitoraggio dei rapaci diurni di interesse comunitario.	
	MR19	Monitoraggio dei rapaci notturni di interesse comunitario.	
	MR20	Monitoraggio del falco di quaglie (Circus cyaneus).	
	MR21	Monitoraggio dei Golliformi di interesse comunitario.	
	MR22	Monitoraggio dei Picchi di interesse comunitario.	
	MR23	Monitoraggio dei Chiropteri.	
	MR24	Monitoraggio dei mammiferi d'interesse conservazionistico.	
	MR25	Monitoraggio dei funghi tursici.	
	PD	PROGRAMMI DIDATTICI, DIVULGATIVI DI FORMAZIONE E SENSIBILIZZAZIONE	
	PD01	Svilgimento attività di informazione e promozione dell'attuazione di buone pratiche agro-silvo-pastorali e di sviluppo turistico incentivabili dal PNDF.	
	PD02	Campagna di informazione sui grandi carnivori e sulle modalità gestionali di attività agro-pastorali nelle aree di presenza.	
	PD03	Organizzazione di attività educative nei Centri Visita e nelle scuole del PNDF.	
	PD04	Campagna di sensibilizzazione per un'ecoturismo sostenibile.	
	PD05	Realizzazione di una guida turistica del Sito.	
	PD06	Realizzazione di pubblicazioni monografiche a carattere scientifico culturale.	
	PD07	Realizzazione e installazione di un sistema di segnaletica per la riconoscibilità e la fruizione del SIC/ZPS.	
	PD08	Adeguamento e diversificazione delle esposizioni didattiche dei Centri visite del PNDF: sui temi naturalistici e culturali del SIC/ZPS.	
	PD09	Adeguamento e gestione dell'area faunistica di Cimolais.	
	PD10	Adeguamento e gestione dell'area avifaunistica di Andres.	
	PD11	Realizzazione di un orto botanico nel Comune di Friaulano.	
	PD12	Realizzazione dell'area faunistica Colle Cresco nel Comune di Tramonti di Sopra.	
	PD13	Adeguamento dell'orto botanico nel Comune di Forni di Sopra.	
	PD14	Completamento dell'area faunistica nel Comune di Forni di Sopra.	

Base cartografica: CTM in scala 1:5.000 semplifcata
 Proiezione: Gauss-Strauss - Datum: Roma40 - Fusco nel



**PIANO DI GESTIONE DEL SITO NATURA 2000
 SIC/ZPS IT 3310001
 "DOLOMITI FRIULANE"**

Tavola: **10b** Carta degli Interventi
 Scala: 1 : 25 000
 Data: AGOSTO 2012

Codice comma: 10_680_P	Revisione	Intervento	Realizzato	Verificato	Approvato	Data
1	1	1				
2	2	2				
3	3	3				
4	4	4				

Responsabile del Piano: Ing. Alessandro Bard
 Via L. Spallanzani, 26 - 00161 Roma
 06.44202200 - Fax 06.44201703
 e-mail: ma@temilab.it
 VISTO: IL PRESIDENTE