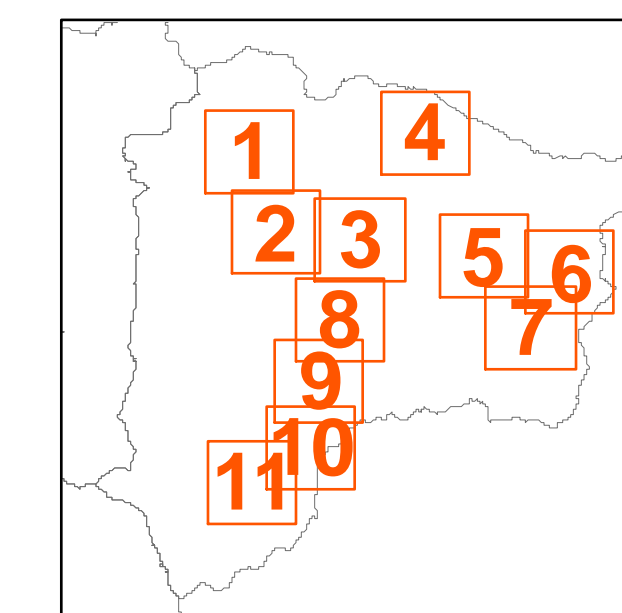
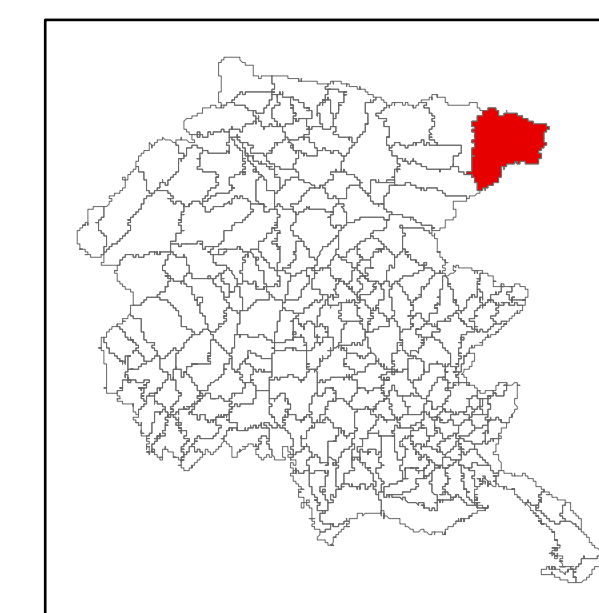
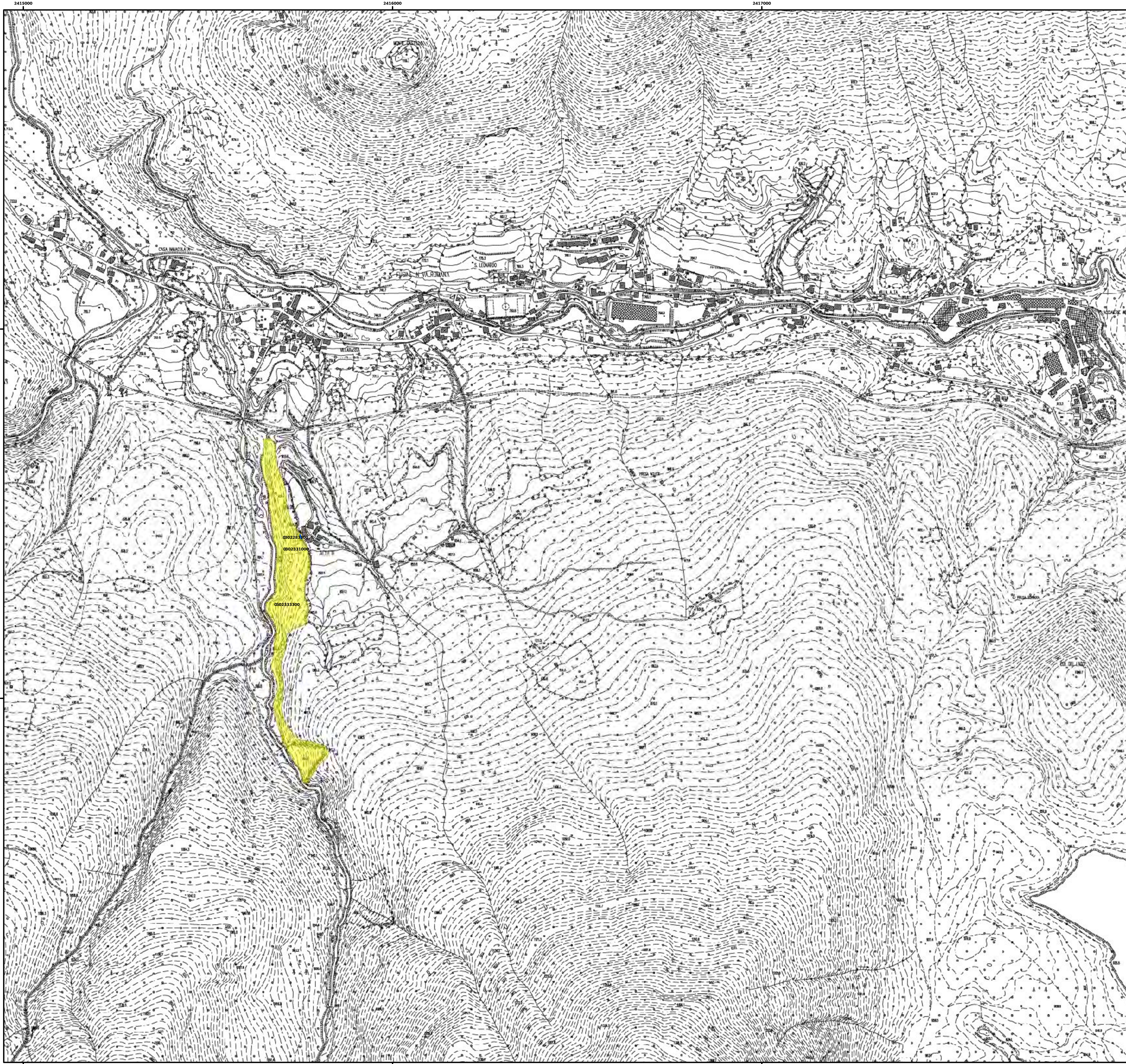


Piano stralcio per l'Assetto Idrogeologico dei bacini di interesse regionale

Comune di Tarvisio
Tavola 05

Scala 1:5000

Aggiornamento: settembre 2016



LEGENDA

Classi di pericolosità

- P1
- P2
- P3
- P4

Elementi a rischio

- R1
- R2
- R3
- R4

Codice frana

0310910200

- Limite comunale
- Limite di bacino

Opere di difesa

- Opere di difesa puntuale
- Opera di difesa lineare
- Opera di difesa areale