



Comune di Marano Lagunare



Direzione Centrale - Servizio paesaggio e biodiversità

### PIANO DI CONSERVAZIONE E SVILUPPO DELLA RISERVA NATURALE REGIONALE "VALLE CANAL NOVO"



### PIANO DI CONSERVAZIONE E SVILUPPO DELLA RISERVA NATURALE REGIONALE "FOCI DELLO STELLA"







### TAVOLA 3 VINCOLI

scala 1:10.000

raggruppamento temporaneo di professionisti:  
dott. nat. Matteo De Luca aspetti faunistici - CAPOGRUPPO  
studio D:RH - arch. Paola Rigonat Hugues  
dott. nat. Giuseppe Oriolo aspetti vegetazionali  
dott. nat. Luca Strazzaboschi aspetti vegetazionali e relativi alle acque

Elaborato adottato con DCC n. 39 del 17/10/2016  
Elaborato modificato in accoglimento al parere del CTS, marzo 2018

FEBBRAIO 2016

-  Perimetro comunale di Marano Lagunare
-  Perimetro Riserva Naturale Regionale Valle Canal Novo definito dal PCS
-  Perimetro Riserva Naturale Regionale Foci dello Stella definito dal PCS
-  Aree umide a Ramsar
-  Rete Natura 2000 ZSC/ZPS IT3320037 "Laguna di Marano e Grado"
-  Classe sismica 4 ai sensi dell' Ordinanza PCM 3274 del 20/03/2003

