






G. Oriolo (coord.), M. De Luca, F. Scarton, G. A. Moro, E. Siardi, T. R. R. Busà, F. Gon, P. Rigonat Hugues (studio D.RH Associati)

Piano di gestione approvato **Giugno 2013**

**Legenda**

- Limiti amministrativi e tutela**
-  Riserva regionale della Focce dell'Isonzo
  -  ZSC/ZPS IT3330005 "Focce dell'Isonzo - Isola della Cona"
  -  Comuni

- Habitat Natura 2000**
-  1110 - Banchi di sabbia a debole copertura permanente di acqua marina
  -  1130 - Estuari
  -  1140 - Distese fangose o sabbiose emergenti durante la bassa marea
  -  1210 - Vegetazione annua delle linee di deposito marine
  -  1310 - Vegetazione pioniera di Salicornia e altre specie annue delle zone fangose e sabbiose
  -  1320 - Prati di Spartina (*Spartina maritima*)
  -  1410 - Prati salati mediterranei (*Juncetalia maritimi*)
  -  1420 - Cespuglieti alofili mediterranei e termo-atlantici (*Sarcocornetea fruticosi*)
  -  2130 - \*Dune fisse a vegetazione erbacea (dune grigie)
  -  3130 - Acque ferme oligotrofiche e mesotrofiche con vegetazione di Littorelletea uniflorae e/o Isoetes-Nanojuncus
  -  3140 - Acque oligo-mesotrofiche calcaree con vegetazione bentonica di Chara spp.
  -  3240 - Fiumi alpini e loro vegetazione legnosa a *Salix eleagnos*
  -  3260 - Corsi d'acqua planiziali e montani con vegetazione di Ranunculion fluitantis e Callitriche-Batrachion
  -  62A0 - Praterie aride submediterraneo-orientali (*Scorzonetalia villosae*)
  -  6420 - Praterie ad alte erbe mediterranee del Molinio-Holoschoenion
  -  6430 - Orli idrofili ad alte erbe planiziali e dei piani montano ed alpino
  -  6510 - Prati da sfalcio di bassa quota (*Alopecurus pratensis*, *Sanguisorba officinalis*)
  -  7210 - \*Paludi calcaree a *Claadium mariscus* e specie del Caricion davallianae
  -  91E0 - \*Foreste alluvionali con *Alnus glutinosa* e *Fraxinus excelsior* (*Alno-Padion*, *Alnion incanae*, *Salicion albae*)
  -  91L0 - Querce-carpineti illirici (*Erythronio-Carpinion*)
  -  92A0 - Foreste a galleria di *Salix alba* e *Populus alba*
  -  0 - Habitat non Natura2000

