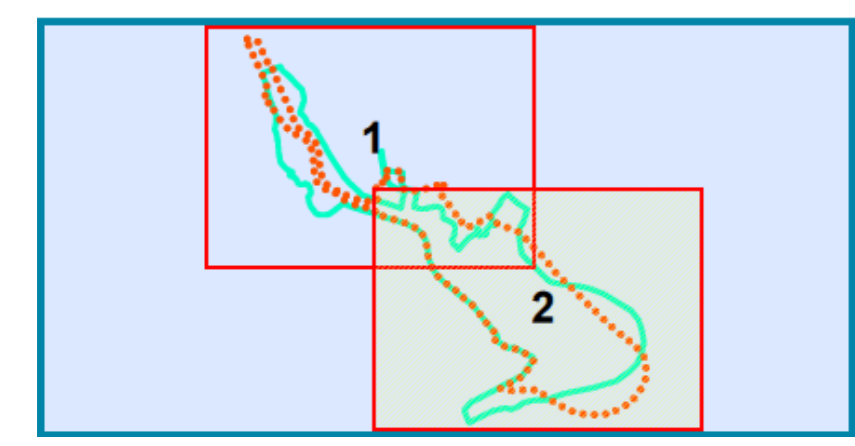





AZIONI REGOLAMENTARI (RE)



Professionisti incaricati
 G. Orhlo (coord.), M. De Luca, F. Scarton, G. A. Moro, E. Sliardi, T. R. R. Busà,
 F. Gon, P. Rigomat Hughes (studio D3H Associati)

Piano di gestione approvato **Gennaio 2019**

Legenda

- Limiti amministrativi e di tutela**
-  Riserva regionale della Foce dell'Isonzo
 -  ZSC/ZPS IT3330005 "Foce dell'Isonzo - Isola della Cona"
 -  Comuni

- Azioni Regolamentari (RE)**
-  RE2 - Divieto di svolgimento di attività di circolazione con veicoli a motore al di fuori delle strade, ivi comprese quelle interpoderali, fatta eccezione per i mezzi agricoli e forestali, per i mezzi di soccorso, controllo e sorveglianza, nonché ai fini dell'accesso al fondo e all'azienda da parte degli aventi diritto
 -  RE4 - Lo sfalcio dell'habitat a canneto (Phragmites sp.) è soggetto a verifica di significatività nelle aree indicate in cartografia
 -  RE4* - Circa aeruginosus: conservazione integrale dell'habitat a canneto (Phragmites spp.) in siti di presenza di nidi, individuati in cartografia
 -  RE42 - Divieto di realizzare nuovi impianti selvicolturali nelle aree indicate in cartografia
 -  RE57 - Divieto di interventi di modifica dell'assetto morfologico di aree dunali, antiduali e retrodunali non fatti salvi gli interventi di ripristino funzionali al raggiungimento degli obiettivi di conservazione del sito
 -  RE81 - 93A0: divieto di interventi di ripulitura dei corsi d'acqua che determinano danneggiamento e/o distruzione dell'habitat; in vista di un dichiarato rischio di emergenza, si può provvedere all'autorizzazione di interventi o progetti eventualmente in contrasto con tale misura, in ogni caso previa verifica preliminare di significatività dell'incidenza
 -  RE84 - Divieto di tagliare alberi e arbusti ospitanti colonie riproduttive e dormitori utilizzati regolarmente individuati in cartografia
 -  RE85 - Obbligo di conservazione degli alberi notevoli e delle vecchie siepi, individuati in cartografia
 -  RE89 - Charadrius alexandrinus, Sternula albinus: divieto di accesso nelle aree potenzialmente idonee alla nidificazione, individuate in cartografia, eccetto mezzi autorizzati dall'Ente gestore
 -  RE92 - Divieto di accesso in barene, banchi sabbiosi e altre aree emergenti individuate in cartografia, utilizzate come siti di aggregazione (roost), eccetto mezzi autorizzati dall'Ente gestore
 -  RE98 - Triturus camifex: divieto di introdurre pesci ed altri predatori acquatici nei siti riproduttivi individuate in cartografia
 -  RE99 - Divieto di introdurre pesci ed altri predatori acquatici nei siti riproduttivi individuati in cartografia
 -  RE106 - Nelle zone marine definite con apposita cartografia non sarà consentito più di n. 1 appostamento fisso nella zona del Caneo, distante minimo 150 m dal perimetro della Riserva, e di n. 2 appostamenti nella zona del lido di Stanzano, distante minimo 150 m dal perimetro della Riserva, e non più di n. 2 gomate di caccia prefissate (giovedì e domenica) nel periodo dalla III domenica di settembre a tutto novembre; una giornata (domenica) nel periodo dicembre - gennaio, con divieto di caccia vagante. Tale riduzione temporale non si applica alle zone golenali indicate in cartografia
 -  RE106 - Aree golenali: Tale riduzione temporale non si applica alle zone golenali indicate in cartografia
 -  RE108 - Divieto di navigazione, ad esclusione della pesca professionale, nel tratto compreso tra l'asse del canale e la sponda orografica destra del canale di Quarantia; la navigazione è consentita lungo la sponda orografica sinistra per imbarcazioni non a motore e agli aventi diritto in ragione della presenza di un approdo legittimo o ai detentori di una concessione demaniale di approdo lungo il canale stesso
 -  RE111 - Divieto di utilizzo delle barene identificate con apposita cartografia per il posizionamento delle reti da pesca
 -  RE112 - Divieto di pesca nelle pianie di marea identificate con apposita cartografia dal 1 ottobre alla fine di dicembre
 -  RE113 - Divieto di navigazione a motore a monte della confluenza con l'Isonzo per tutto l'anno eccetto mezzi dei pescatori e mezzi autorizzati dall'Ente gestore; divieto di navigazione con qualsiasi mezzo dal 1 febbraio al 30 giugno nel tratto a monte della ex SP 19 Monfalcone - Grado
 -  RE115 - Divieto di interventi selvicolturali e lavorazioni agricole per una fascia di 50 metri dai siti riproduttivi riportati in cartografia
 -  RE124 - Divieto di pesca di mestiere sul fiume Isonzo fra la confluenza con l'Isonzato e la foce da aprile a luglio nel terzo centrale del fiume
 -  RE126 - Divieto di transito e stazionamento di greggi nelle aree indicate in cartografia
 -  RE127 - Divieto di fertilizzazione e utilizzo di prodotti fitosanitari nella fascia tampone di 10 m lungo corpi idrici superficiali di torrenti, fiumi e habitat di interesse comunitario
 -  RE128 - Divieto di balneazione e transito delle imbarcazioni, fatta eccezione per quelle dedite alla pesca professionale, nelle zone indicate in cartografia.

