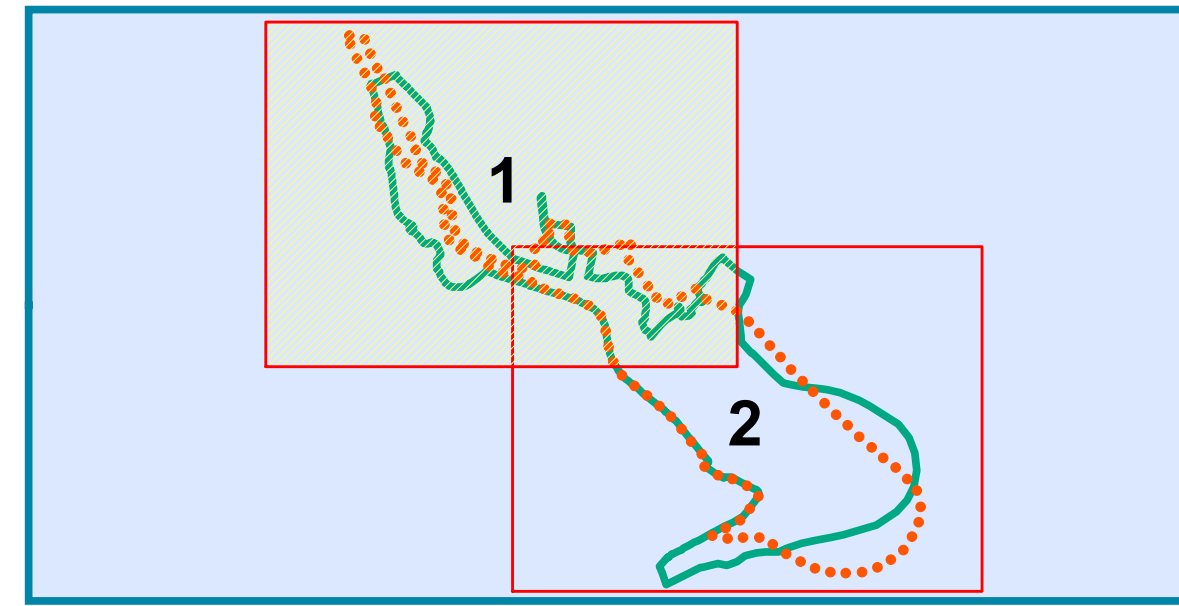


Piano di gestione
Siti Natura 2000 ZSC/ZPS Foce dell'Isonzo - Isola della Cona
 (ZSC/ZPS IT3330005 "Foce dell'Isonzo - Isola della Cona")

TAV. **8.1** **Scala** **1:10.000**

AZIONI DI GESTIONE ATTIVA (GA)
PROPOSTE DIDATTICHE (PD)






Professionisti incaricati
 G. Oriolo (coord.), M. De Luca, F. Scarton, G. A. Moro, E. Siardi, T. R. R. Busà,
 F. Gon, P. Rignonat Hugues (studio D.RH Associati)

















Piano di gestione approvato **Giugno 2013**

Legenda


Limiti amministrativi e di tutela

-  Riserva regionale della Foce dell'Isonzo
-  ZSC/ZPS IT3330005 "Foce dell'Isonzo - Isola della Cona"
-  Comuni

Azioni di Gestione Attiva (GA), Proposte Didattiche (PD)

-  GA18 - Potenziamento dei corridoi ecologici e mantenimento della loro funzionalità all'interno del SIC
-  GA22 - Individuazione di interventi specifici per il ripristino degli habitat acquatici e ripariali idonei al recupero della funzionalità ecologica dei corsi d'acqua tesi a ripristinare condizioni idatiche alla ricolonizzazione e riproduzione da parte di specie di interesse comunitario storicamente presenti (miglioramento delle caratteristiche dei siti riproduttivi potenziali e di nursery)
-  GA27 - Campagne periodiche di pulizia delle spiagge in modo selettivo, asportando e quantificando il macrofittone di origine antropica e mantenendo invece la parte organica di origine marina o comunque naturale
-  GA28 - Realizzazione di opere di protezione/pristino di barene in zone in erosione compatibili con l'assetto dell'ambiente circostante
-  GA29 - Piano di Azione specifico per la riqualificazione delle aree dunali residuali presso Fossalon di Grado
-  GA33 - Adozione di un protocollo unitario di manutenzione e gestione dei corsi d'acqua e della rete scorrente
-  GA36 - Mantenimento dell'attività di pascolo purché non causi degrado o alterazione degli habitat prativi
-  GA42 - Definizione di una fascia di rispetto dell'habitat in cui vietare il pascolo/transito
-  GA105 - Rinaturazione della golena di Terranova
-  GA107 - Miglioramento del carnetto nelle aree oggetto di ripristino
-  GA109 - Ricostruzione del revoc
-  GA110 - Realizzazione di superfici a prato pascolo nella golena destra a nord della ss Monfalcone Grado
-  GA111 - Programma di gestione attiva per il miglioramento e mantenimento di prati magri e pingui
-  GA112 - Piano di Azione specifico per la manutenzione e la fruizione del Lido di Staranzano
-  GA113 - Programma di contenimento delle specie alloctone vegetali
-  GA121 - Definizione limiti di alveo attivo e relative indicazioni per interventi di protezione fluviale

Proposte Didattiche (PD)

-  PD1 - Pre-disposizione di cartellonistica (■) al fine di individuare agevolmente sul territorio i siti Natura2000; posa di pannelli informativi (■) che dettagliano le principali vulnerabilità, modalità di accesso e fruizione dei siti

