



PSR
2007 - 2013

PROGRAMMA DI SVILUPPO RURALE
DELLA REGIONE AUTONOMA
FRIULI VENEZIA GIULIA



Fondo europeo agricolo
per lo sviluppo rurale: l'Europa
investe nelle zone rurali



REGIONE AUTONOMA
FRIULI VENEZIA GIULIA



PARCO
NATURALE
DOLOMITI
FRIULANE



PIANO DI CONSERVAZIONE E SVILUPPO DEL PARCO NATURALE DOLOMITI FRIULANE VARIANTE NUMERO UNO NON SOSTANZIALE

ALLEGATO 11

SCHEDE DELLE ZONE RP

Aggiornamento 2023



Responsabile del Piano: Dott.Ing. Alessandro Bardi

INDICE

Centro Visite di Erto	1
Punto informativo e strutture di fruizione della diga del Vajont.....	1
Ex Municipio di Erto	1
Portic al Duro	1
Palestra di roccia di Erto.....	1
Ecomuseo del Vajont	2
Sede amministrativa dell’Ente Parco Dolomiti Friulane ed annesso Centro Visite	2
Ex Centro Visite di Cimolais	2
Foresteria ex Mugolio	2
Area faunistica di Cimolais.....	3
Fattoria didattica di Cimolais.....	3
Adeguamento efficientamento messa in rete Albergo Ristorante di Cimolais e area funzionale	3
Centro Visite di Claut	3
Area Pian del Muscol e Mulino Lesis	3
Complessi malghivi Col Ciavas e Resettum	5
Complesso Pradut.....	5
Museo Casa Clautana – Ciasa da Fum	5
Percorso Truoi de le Rive	5
Percorso Truoi dei Piais.....	5
Area di fruizione Ciafurle	6
Centro visite di Andreis e annessa foresteria.....	6
Museo etnografico di Andreis	6
Area di sosta “Sot al Pical”	6
Percorso “Sot al Pical-Plan de mulin-Cunisei-Ponte dal Ruscel”	8
Percorso voliere e San Daniele	8
Percorso di Susaibes	8
Area avifaunistica di Andreis	8
Centro Visite di Frisanco	8
Museo “Da li mans di Carlin”	9
Orto botanico di Frisanco	9
Parco Comunale di Landris	9
Percorso Val Colvera	9
Centro visite di Tramonti di Sopra	9
Area faunistica Colle Cresò	10
Percorso Strada da lis Fornas.....	15
Bivacco di Frasseneit.....	15
Centro Visite di Forni di Sotto.....	17
Palestra di roccia di Forni di Sotto	17
Teleferica della Val Poschiadea	17
Foresteria di Forni di Sotto.....	17
Aree kajak di Forni di Sotto	17

Centro Visite di Forni di Sopra	18
Orto botanico di Forni di Sopra.....	18
Area faunistica di Forni di Sopra	18
Percorso Sentiero dei bambini.....	135
Impianto di teleriscaldamento di Forni di Sopra.....	135
Adventure Park di Forni di Sopra.....	135
Castelli di Forni di Sopra	135

Codice RP	Denominazione
RP 1.01	Centro Visite di Erto
Comune	Erto e Casso
Località/Indirizzo	Via Sant'Antoni, n.1
Particelle catastali	Foglio 16, mappale 352
Proprietà	Comune di Erto e Casso in comodato all'Ente Parco Naturale Dolomiti Friulane
Funzioni attuali	Centro Visite del PNDF
Funzioni previste	Centro Visite del PNDF

Codice RP	Denominazione
RP 01.02	Punto informativo e strutture di fruizione della diga del Vajont
Comune	Erto e Casso
Località/Indirizzo	S.S. 251, località Colombèr, nei pressi della diga del Vajont.
Particelle catastali	Non definite.
Proprietà	
Funzioni attuali	Punto informativo e fruizione didattico-educativa della diga del Vajont
Funzioni previste	Punto informativo e fruizione didattico-educativa della diga del Vajont

Codice RP	Denominazione
RP 01.03	Ex Municipio di Erto
Comune	Erto e Casso, nel vecchio centro storico di Erto
Località/Indirizzo	Centro storico di Erto, via Roma n. 106-108-110
Particelle catastali	Foglio 22, mappale 467
Proprietà	Comune di Erto e Casso
Funzioni attuali	Centro Associazioni di Erto
Funzioni previste	Centro culturale.

Codice RP	Denominazione
RP 1.04	Portic al Duro
Comune	Erto e Casso.
Località/Indirizzo	Centro storico di Erto, via G.Pascoli, n. 9-11
Particelle catastali	Foglio 22, mappali 239 e 240
Proprietà	Comune di Erto e Casso
Funzioni attuali	Nessuna.
Funzioni previste	Casa Museo.

Codice RP	Denominazione
RP 1.05	Palestra di roccia di Erto
Comune	Erto e Casso
Località/Indirizzo	S.S. 251, località Moliesia nei pressi della diga del Vajont.
Particelle catastali	Fg. 16, mappali vari; Fg. 28, mappali vari
Proprietà	Vari privati
Funzioni attuali	Palestra di roccia.
Funzioni previste	Palestra di roccia

Codice RP	Denominazione
RP 1.06	Ecomuseo del Vajont
Comune	Erto e Casso
Località/Indirizzo	Via IX Ottobre, 1 - Erto
Particelle catastali	
Proprietà	
Funzioni attuali	Eco Museo
Funzioni previste	Eco Museo

Codice RP	Denominazione
RP 2.01	Sede amministrativa dell'Ente Parco Dolomiti Friulane ed annesso Centro Visite
Comune	Cimolais, all'interno dell'abitato
Località/Indirizzo	Via Roma, 4 – 33080 Cimolais (PN)
Particelle catastali	Foglio 29, mappale 899
Proprietà	Ente Parco Naturale Dolomiti Friulane
Funzioni attuali	Sede amministrativa dell'Ente PNDF e Centro Visite.
Funzioni previste	Sede amministrativa dell'Ente PNDF e Centro Visite.

Codice RP	Denominazione
RP 2.02	Ex Centro Visite di Cimolais
Comune	Cimolais, all'interno dell'abitato
Località/Indirizzo	Via Vittorio Emanuele, 21
Particelle catastali	Foglio 29, mappali 778, 779, 780
Proprietà	Comune di Cimolais (PN) in comodato all'Ente Parco Naturale Dolomiti Friulane
Funzioni attuali	Centro visite
Funzioni previste	Centro Visite.

Codice RP	Denominazione
RP 2.03	Foresteria ex Mugolio
Localizzazione	Cimolais, all'imbocco della Val Cimoliana
Località/Indirizzo	Cimolais, all'imbocco della Val Cimoliana
Particelle catastali	Fg. 47 mappale 435
Proprietà	Comune di Cimolais (PN) in comodato all'Ente Parco Naturale Dolomiti Friulane
Funzioni attuali	Foresteria dell'Ente PNDF.
Funzioni previste	Foresteria dell'Ente PNDF.

Codice RP	Denominazione
RP 2.04	Area faunistica di Cimolais
Comune	Cimolais
Località/Indirizzo	Pian Pinedo
Particelle catastali	Foglio 31 mappali: 108-75-79-97-81-83-85-87-89-91-95-93-101-104-107-33-34-35-38-39-40. Foglio 34 mappali: 383-389-387-386-392-400-402-404-406-151-398-396-23-394-430-428-411-24-412-414-416-418-420-422-424-426-517-28-29-343-30-342-31-32-33-516 (centro visita)-372-373-375-374-43.
Proprietà	Comune di Cimolais
Funzioni attuali	Area faunistica con funzioni didattico-educative.
Funzioni previste	Area faunistica con funzioni didattico-educative.

Codice RP	Denominazione
RP 2.05	Fattoria didattica di Cimolais
Comune	Cimolais
Località/Indirizzo	Pian Pinedo
Particelle catastali	Foglio 33 mappali 553-554 (aula didattica) - 555 (fattoria didattica) - 499-500-387-381-374-376-377-375-502-378.
Proprietà	Comune di Cimolais
Funzioni attuali	Fattoria didattica
Funzioni previste	Fattoria didattica.

Codice RP	Denominazione
RP 2.06	<i>Adeguamento efficientamento messa in rete Albergo Ristorante di Cimolais e area funzionale</i>
Localizzazione	Cimolais, strada principale prospiciente Uffici del Parco
Località/Indirizzo	Cimolais, Via Roma 30
Particelle catastali	Fg. 32 Part. 114 (Cat D2) Part. 421,422
Proprietà	Parco Naturale Dolomiti Friulane
Funzioni attuali	Ristorante albergo, ricettività
Funzioni previste	Ristorante albergo, ricettività

Codice RP	Denominazione
RP 3.01	Centro Visite di Claut
Comune	Claut
Località/Indirizzo	Via Antonio Giordani, 14
Particelle catastali	Fg.47 mappale 455 e 506 sub.4
Proprietà	Ente Parco Naturale Dolomiti Friulane
Funzioni attuali	Centro Visite del PNDP.
Funzioni previste	Centro Visite del PNDP.

Codice RP	Denominazione
RP 3.02	Area Pian del Muscol e Mulino Lesis
Comune	Claut
Località/Indirizzo	Lesis
Particelle catastali	Numeri vari
Proprietà	Comune di Claut (PN)

Funzioni attuali	nessuna
Funzioni previste	Area di Fruizione.

Codice	Denominazione
RP 3.03	Complessi malghivi Col Ciavas e Resettum
Comune	Claut
Località/Indirizzo	Col Ciavas e Resettum
Particelle catastali	Casera Col Ciavas: FG. 53 mappale 13; Casera Resettum: FG. 62 mappale 3.
Proprietà	Comune di Claut
Funzioni attuali	Malga non utilizzata
Funzioni previste	Area di fruizione

Codice RP	Denominazione
RP 3.04	Complesso Pradut
Comune	Claut
Località/Indirizzo	Località Pradut.
Particelle catastali	FG. 52 mappali 47, 46 e 49.
Proprietà	Comune di Claut (PN)
Funzioni attuali	Malga e rifugio
Funzioni previste	Area di fruizione

Codice	Denominazione
RP 3.05	Museo Casa Clautana – Ciasa da Fum
Comune	Claut.
Località/Indirizzo	Località Basoia.
Particelle catastali	Oratorio (Museo Casa Clautana): accatastato insieme alla Chiesa: Fg. 47 mappale D Ciasa da Fum: FG. 47 mappale 825 sub 2.
Proprietà	Comune di Claut (PN)
Funzioni attuali	Museo della tradizione culturale Clautana.
Funzioni previste	Museo della tradizione culturale Clautana.

Codice	Denominazione
RP 3.06	Percorso Truoi de le Rive
Comune	Claut.
Località/Indirizzo	Area delle rive e dei Piais
Particelle catastali	Varie
Proprietà	Comune di Claut (PN)
Funzioni attuali	Nessuna.
Funzioni previste	Percorso di fruizione

Codice	Denominazione
RP 3.07	Percorso Truoi dei Piais
Comune	Claut.
Località/Indirizzo	Area delle rive e dei Piais
Particelle catastali	Varie
Proprietà	Comune di Claut (PN)
Funzioni attuali	Nessuna.
Funzioni previste	Percorso di fruizione

Codice	Denominazione
RP 3.08	Area di fruizione Ciafurle
Comune	Claut
Località/Indirizzo	Ciafurle
Particelle catastali	Numeri vari
Proprietà	Comune di Claut (PN)
Funzioni attuali	Nessuna.
Funzioni previste	Area di fruizione per canyoning giovanile

Codice	Denominazione
RP 4.01	Centro visite di Andreis e annessa foresteria
Comune	Andreis
Località/Indirizzo	Via Acquedotto, 9
Particelle catastali	Fg. 11 mappali 69, 70, 71, 72, 1414, 1416, 1418, 1419
Proprietà	Comune di Andreis (PN)
Funzioni attuali	Centro Visite del PNDF con annessa foresteria
Funzioni previste	Centro Visite del PNDF con annessa foresteria

Codice	Denominazione
RP 4.02	Museo etnografico di Andreis
Comune	Andreis
Località/Indirizzo	Piazza Centrale - Andreis
Particelle catastali	F.11, Particella 385 sub1 e sub 2.
Proprietà	Comune di Andreis
Funzioni attuali	Museo etnografico
Funzioni previste	Museo etnografico

Codice RP	Denominazione
RP 4.03	Area di sosta “Sot al Pical”
Comune	Andreis
Località/Indirizzo	Via Prapiero n.49 piano: T
Particelle catastali	Catasto Fabbricati: Foglio: 13; Particella 932.
Proprietà	Comunale
Funzioni attuali	Punto ristoro.
Funzioni previste	Polo informativo e di commercializzazione dei prodotti tipici del territorio.



Data: 26/01/2012 - Ora: 12:38:58
 Visura n.: T227298 Png: 1

Visura per immobile
 Situazione degli atti informatizzati al 26/01/2012

Finis

Dati della richiesta Comune di ANDREIS (Codice: A188)
 Provincia di PORDENONE
Catasto Fabbricati Foglio: 13 Particella: 932

Unità immobiliare

N.	DATI IDENTIFICATIVI				DATI DI CLASSAMENTO				DATI DERIVANTI DA		
	Sezione Uscata	Foglio	Particella	Sub	Zona Cons. Zona	Milco	Categoria	Classo		Costituzione	Residuo
1		13	932				C1	1	40 mq	Euro 207,81	VARIAZIONE NEL CLASSAMENTO del 18/07/2011 n. 52819 /2011 in ME del 18/07/2011 (protocollo n. P9018194) VARIAZIONE DI CLASSAMENTO
Indirizzo: VIA PIAPERO n. 45 piano: 1.											
Annotazioni: Giurisdizione e media nei confronti entro degli anni Alla data di richiesta in ME della dichiarazione (D.M. 70/194)											
INTERSTATO											
N. 1 COMUNE DI ANDREIS con sede in ANDREIS											
DATI DERIVANTI DA COSTITUZIONE del 18/07/2010 n. 1492.L/2010 in ME del 18/07/2010 (protocollo n. P9140254) COSTITUZIONE											
DATI ANAGRAFICI CODICE FISCALE 31666579078											
DEBITI E ONERI REALI (1) Proprietà per 160671000											

Rilasciata da: Servizio Telematico

* Codice Fiscale Validato in Anagrafe Tributaria

Codice	Denominazione
RP 4.04	Percorso “Sot al Pical-Plan de mulin-Cunisei-Ponte dal Ruscel”
Localizzazione	Andreis
Località/Indirizzo	Località: Sot al Pical, Plan de mulin, Cunisei, Ponte dal Ruscel, Sot al Pical (percorso ad anello).
Particelle catastali	Numeri vari
Proprietà	Comune di Andreis (PN)
Funzioni attuali	Percorsi rurali.
Funzioni previste	Percorso naturalistico con finalità didattiche, culturali, ricreative e sportive.

Codice RP	Denominazione
RP 04.05	Percorso voliere e San Daniele
Comune	Andreis
Località/Indirizzo	Centro abitato di Andreis
Particelle catastali	Varie.
Proprietà	Comune di Andreis e privata soggetta a servitù di passaggio.
Funzioni attuali	Percorsi rurali.
Funzioni previste	Percorso naturalistico con finalità didattiche, culturali, ricreative e sportive.

Codice RP	Denominazione
RP 04.06	Percorso di Susaibes
Comune	Andreis
Località/Indirizzo	Località Susaibes, Cjaranda scura, greto del torrente Alba, ponte “I da Lalo”, strada “De Bon”, fornace Miller, ponte in località Quostela.
Particelle catastali	Numeri vari
Proprietà	Comune di Andreis (PN)
Funzioni attuali	Percorsi rurali.
Funzioni previste	Percorso naturalistico con finalità didattiche, culturali, ricreative e sportive.

Codice RP	Denominazione
RP 04.07	Area avifaunistica di Andreis
Comune	Andreis
Località/Indirizzo	Tesa
Particelle catastali	Fg.10 mappali 407,410, 420, 421, 423, 424, 425, 426, 427, 428, 429, 430, 470
Proprietà	Comune di Andreis in comodato
Funzioni attuali	Area avifaunistica.
Funzioni previste	Area avifaunistica.

Codice RP	Denominazione
RP 5.01	Centro Visite di Frisanco
Comune	Frisanco
Località/Indirizzo	Poffabro Piazza XX Settembre
Particelle catastali	Fg. 23 Mappali 372-354 e Fg. 23 mappali 526-371
Proprietà	Comune di Frisanco (PN) in comodato all'Ente Parco Naturale Dolomiti Friulane
Funzioni attuali	Centro visite del PNDP.
Funzioni previste	Centro visite del PNDP.

Codice RP	Denominazione
RP 5.02	Museo “Da li mans di Carlin”
Comune	Frisanco
Località/Indirizzo	Piazzetta Pognici
Particelle catastali	Foglio 32 mappale 103
Proprietà	Comunale.
Funzioni attuali	Esposizione-museo della memoria dell'uomo e della civiltà contadina della Val Colvera.
Funzioni previste	Esposizione museo con finalità educative sull'uso sostenibile delle risorse naturali basato sulla valorizzazione della cultura e delle attività tradizionali.

Codice RP	Denominazione
RP 5.03	Orto botanico di Frisanco
Comune	Frisanco
Località/Indirizzo	Località Taviela di Poffabro.
Particelle catastali	Foglio 20; Mappali: 31(parte), 73, 76.
Proprietà	Privata
Funzioni attuali	Agro-silvo-pastorale.
Funzioni previste	Orto botanico con funzioni didattico-educative.

Codice RP	Denominazione
RP 5.04	Parco Comunale di Landris
Comune	Frisanco
Località/Indirizzo	Landris
Particelle catastali	Varie.
Proprietà	Comunale e private con servitù di passaggio.
Funzioni attuali	Parco comunale
Funzioni previste	Area di fruizione turistico ricreativa destinata al turismo culturale e naturalistico.

Codice RP	Denominazione
RP 5.05	Percorso Val Colvera
Comune	Frisanco
Località/Indirizzo	Landris
Particelle catastali	Varie.
Proprietà	Comunale e private con servitù di passaggio.
Funzioni attuali	Parco comunale
Funzioni previste	Area di fruizione turistico ricreativa destinata al turismo culturale e naturalistico.

Codice RP	Denominazione
RP 6.01	Centro visite di Tramonti di Sopra
Comune	Tramonti di Sopra
Località/Indirizzo	Via Villaggio VI maggio
Particelle catastali	Fg. 22 mappale 527
Proprietà	Ente Parco Naturale Dolomiti Friulane
Funzioni attuali	Centro Visite del PNDF.
Funzioni previste	Centro Visite del PNDF.

Codice RP	Denominazione
RP 6.02	Area faunistica Colle Cresò
Comune	Tramonti di Sopra.
Località/Indirizzo	Località Colle Cresò: area da individuare nello specifico.
Particelle catastali	Foglio 21 mappali 160, 448, 449.
Proprietà	Comunale
Funzioni attuali	Aree agro-silvo-pastorali.
Funzioni previste	Area faunistica con funzioni didattico-educative.



Visura per immobile
Situazione degli atti informatizzati al 02/10/2012

Data: 02/10/2012 - Ora: 15.57.12 Fine
Visura n.: T199910 Pag: 1

Dati della richiesta		Comune di TRAMONTI DI SOPRA (Codice: L324A)	
Catasto Terreni		Sezione di TRAMONTI DI SOPRA (Provincia di PORDENONE)	
		Foglio: 21 Particella: 448	

Immobile

N.	DATI IDENTIFICATIVI			DATI CLASSAMENTO			DATI DERIVANTI DA			
	Foglio	Particella	Sub	Porz	Qualità Classe	Superficie(m ²) ha are ca		Decbz	Reddito	
1	21	448	-	-	PRATO 2	04 30		Dominicale Euro 0,56 L. 1.075	Agrario Euro 0,56 L. 1.075	FRAZIONAMENTO del 13/02/1987 n. 1356.F36/1988 in atti dal 15/07/1992

Notifica


INTESTATO

N.	DATI ANAGRAFICI	CODICE FISCALE	DIRITTI E ONERI REALI
1	COMUNE DI TRAMONTI DI SOPRA con sede in TRAMONTI DI SOPRA ISTRUMENTO (ATTO PUBBLICO) del 29/12/2011 Nota presentata con Modello Unico n. 1004.1/2012 in atti dal 25/01/2012. Repertorio n.: 72687.Rogante: GANDOLFI	81001150937*	(1) Proprieta' per 1/1

Unità immobiliari n. 1

Visura telematica esente per fini istituzionali

* Codice Fiscale Validato in Anagrafe Tributaria



Data: 02/10/2012 - Ora: 15.58.50
 Visura n.: T200604 Pag: 1

Fine

Visura per immobile

Situazione degli atti informatizzati al 02/10/2012

Dati della richiesta	Comune di TRAMONTI DI SOPRA (Codice: L324A)
Catasto Terreni	Sezione di TRAMONTI DI SOPRA (Provincia di PORDENONE) Foglio: 21 Particella: 449

Immobile

N.	DATI IDENTIFICATIVI			DATI CLASSAMENTO			DATI DERIVANTI DA	
	Foglio	Particella	Sub	Porz	Qualità Classe	Superficie(m ²) ha are ca		Deduz
1	21	449	-	-	PRAATO 2	27 40		Dedicato Euro 3,54 L. 6.850 Agrario Euro 3,54 L. 6.850 FRAZIONAMENTO del 13/02/1987 n. 1356. F36/1988 in atti dal 15/07/1992

Partita

INTESTATO

N.	DATI ANAGRAFICI	DATI ANAGRAFICI	CODICE FISCALE	DIRITTI E ONERI REALI
1	COMUNE DI TRAMONTI DI SOPRA con sede in TRAMONTI DI SOPRA ISTRUMENTO (ATTO PUBBLICO) del 29/12/2011 Nota presentata con Modello Unico n. 1004.1/2012 in atti dal 25/01/2012 Repertorio n.: 72687 Rogante: GANDOLFI ANNALISA Sede: SPILIMBERGO DONAZIONE ACCETTATA		81001150937*	(1) Proprietà per 1/1

Unità immobiliari n. 1

Visura telematica esente per fini istituzionali

* Codice Fiscale Validato in Anagrafe Tributaria



Data: 02/10/2012 - Ora: 15.59.40
 Fine
 Visura n.: T200986 Pag: 1

Visura per immobile

Situazione degli atti informatizzati al 02/10/2012

Dati della richiesta Comune di **TRAMONTI DI SOPRA** (Codice: L324A)
 Sezione di **TRAMONTI DI SOPRA (Provincia di PORDENONE)**
Catasto Terreni Foglio: **21** Particella: **160**

Immobile

N.	DATI IDENTIFICATIVI			DATI CLASSAMENTO			DATI DERIVANTI DA	
	Foglio	Particella	Sub	Porz	Qualità Classe	Superficie(m²) ha are ca	Deduz	Reddito
1	21	160		-	PASCOLO ARB	69 50		* Dominicale Euro 3,95 Agrario Euro 2,15
Tabella di variazione del 21/12/2009 n. 4723.1/2009 in atti dal 21/12/2009 (protocollo n. PN02/3263) TRASMISSIONE DATI AGEA AI SENSI DEL DL 3.10.2006 N. 262								
Notifica Annotazioni di studio: variazione culturale eseguita ai sensi del dl 3.10.2006 n. 262, convertito con modificazioni nella legge 24.11.2006 n. 286 e successive modificazioni (anno 2009) - classamento per parificazione con la qualità 91 - pascolo , classe 01								

INTESTATO

N.	DATI ANAGRAFICI	DATI ANAGRAFICI	CODICE FISCALE	DIRITTI ONERI REALI
1	COMUNE DI TRAMONTI DI SOPRA con sede in TRAMONTI DI SOPRA	COMUNE DI TRAMONTI DI SOPRA con sede in TRAMONTI DI SOPRA	81001150957*	(1) Proprietà per 1/1
DATI DERIVANTI DA ISTRUMENTO (ATTO PUBBLICO) del 29/12/2011 Nota presentata con Modello Unico n. 1004.1/2012 in atti dal 25/01/2012 Repertorio n. : 72687 Rogante: GANDOLFI ANNALISA Sede: SPILIMBERGO DONAZIONE ACCETTATA				

Unità immobiliari n. 1

Visura telematica esente per fini istituzionali

* Codice Fiscale Validato in Anagrafe Tributaria

Codice RP	Denominazione
RP 6.03	Percorso Strada da lis Fornas
Comune	Tramonti di Sopra.
Località/Indirizzo	Dalla località Sot Trivea attraverso le varie fornaci fino a raggiungere il capoluogo.
Particelle catastali	Numeri vari
Proprietà	Comunale e private con servitù di passaggio.
Funzioni attuali	Strada rurale
Funzioni previste	Percorso naturalistico con finalità didattiche, culturali, ricreative e sportive.

Codice RP	Denominazione
RP 6.04	Bivacco di Frasseneit
Comune	Tramonti di Sopra.
Località/Indirizzo	Frasseneit.
Particelle catastali	Foglio 18 Allegato A, mappale 16.
Proprietà	Comunale
Funzioni attuali	Nessuna.
Funzioni previste	Bivacco.



Visura storica per immobile

Data: 05/10/2012 - Ora: 17.12.05
Visura n.: T192189 Pag. 1

Fine

Situazione degli atti informatizzati dall'impianto meceanografico al 05/10/2012

Dati della richiesta	Comune di TRAMONTI DI SOPRA (Codice: L324A)
Catasto Terreni	Sezione di TRAMONTI DI SOPRA (Provincia di PORDENONE)
	Foglio: 18 Particella: 16

INTESTATO

1	COMUNE DI TRAMONTI DI SOPRA	(1) Proprietà per 1000/1000
---	-----------------------------	-----------------------------

Situazione dell'Immobile dall'impianto meceanografico

N.	DATI IDENTIFICATIVI		DATI CLASSAMENTO				DATI DERIVANTI DA					
	Foglio	Particella	Sub	Porz	Qualità Classe	Superficie(m²) ha are ca		Deduz	Reddito	Agrario	Dominicale	
1	18	16			FUD ACCERT	00 42						Impianto meceanografico del 18/12/1984
Notifica				Partita	116							

L'intestazione alla data della richiesta deriva dai seguenti atti:

Situazione degli intestati dall'impianto meceanografico

N.	DATI ANAGRAFICI	CODICE FISCALE	DIRITTI E ONERI REALI
1	COMUNE DI TRAMONTI DI SOPRA Impianto meceanografico del 18/12/1984		(1) Proprietà per 1000/1000
DATI DERIVANTI DA			

Unità immobiliari n. 1

Visura telematica esente per fini istituzionali

Codice RP	Denominazione
RP 7.01	Centro Visite di Forni di Sotto
Comune	Forni di Sotto
Località/Indirizzo	Via Baselia, 29
Particelle catastali	Fg.37 mappale 79
Proprietà	Comune di Forni di Sotto in comodato al Parco Naturale Dolomiti Friulane
Funzioni attuali	Centro Visite del PNDP.
Funzioni previste	Centro Visite del PNDP.

Codice	Denominazione
RP 7.02	Palestra di roccia di Forni di Sotto
Comune	Forni di Sotto
Località/Indirizzo	Auza.
Particelle catastali	Foglio 13, mappale 57.
Proprietà	Comune di Forni di Sotto.
Funzioni attuali	Palestra di roccia
Funzioni previste	Palestra di roccia

Codice	Denominazione
RP 7.03	Teleferica della Val Poschiadea
Comune	Forni di Sotto
Località/Indirizzo	Val Poschiadea
Particelle catastali	Numeri vari
Proprietà	Comune di Forni di Sotto
Funzioni attuali	Teleferica dimostrativa.
Funzioni previste	Nessuna

Codice	Denominazione
RP 7.04	Foresteria di Forni di Sotto
Comune	Forni di Sotto
Località/Indirizzo	Situato tra strada statale n. 52 Carnica e strada comunale San Rocco
Particelle catastali	Fg. 36 mappale 143-224
Proprietà	Comune di Forni di Sotto in Comodato d'uso all'Ente Parco.
Funzioni attuali	Foresteria.
Funzioni previste	Foresteria.

Codice RP	Denominazione
RP 7.05	Aree kajak di Forni di Sotto
Comune	Forni di Sotto
Località/Indirizzo	Salet e Sacrovint lungo il fiume Tagliamento.
Particelle catastali	Salet: F.40, mappale 297; Sacrovint F.42, mappale 302.
Proprietà	Comune di Forni di Sotto.
Funzioni attuali	Area kajak
Funzioni previste	Area kajak

Codice RP	Denominazione
RP 8.01	Centro Visite di Forni di Sopra
Comune	Forni di Sopra
Località/Indirizzo	Frazione Vico – via Vittorio Veneto
Particelle catastali	Foglio 21, Mappali n. 798 (edificio) e n. 1399 (area di pertinenza)
Proprietà	Comune di Forni di Sopra
Funzioni attuali	Centro Visite del PNDF.
Funzioni previste	Centro Visite del PNDF

Codice RP	Denominazione
RP 8.02	Orto botanico di Forni di Sopra
Comune	Forni di Sopra
Località/Indirizzo	Nei pressi del centro Scolastico di Forni di Sopra.
Particelle catastali	Foglio 33, Mappali nn. 45, 47, 48, 49, 744 e 812
Proprietà	Comune di Forni di Sopra
Funzioni attuali	Orto botanico con funzioni didattico-educative.
Funzioni previste	Orto botanico con funzioni didattico-educative.

Codice RP	Denominazione
RP 8.03	Area faunistica di Forni di Sopra
Comune	Forni di Sopra
Località/Indirizzo	Località Parulana.
Particelle catastali	Foglio 41, Mappali nn. 100, 101, 102, 121, 122 e altri come da elenco e visure seguenti.
Proprietà	Comune di Forni di Sopra (parte) – proprietà privata (parte)
Funzioni attuali	Area naturale.
Funzioni previste	Area faunistica con funzioni didattico-educative.
Interventi previsti	Area faunistica con funzioni didattico-educative.

NUM. FG.	MAPPALE	SUB	QUALITA	CL.	SUP.(mq.)	R.D.	R.A.	RENDITA	TIPO	ESPR. ASS.	TEMP.	
COMUNE CENSUARIO: Forni di Sopra												
1	41	100	DEGANO PRIMO n. a POVOLETTO il 01.01.1941 proprietà 1/1 (C.F. DGNPRM41A01G949B)	prato	3	1.260	0,85	0,78	0,00	E	1260	0
	41	380		prato	3	858	0,58	0,53	0,00	E	858	0
	41	96		prato	2	850	0,88	0,79	0,00	E	850	0
2	41	101	CLERICI ALBA n. a FORNI DI SOPRA il 07.12.1941 proprietà 1/3 (C.F. CLRLBA41T47D719S)	prato	3	1.200	0,81	0,74	0,00	E	1200	0
			CLERICI GIOVANNI n. a FORNI DI SOPRA il 21.05.1939 proprietà 1/3 (C.F. CLRGNN39E21D719C)									
			CLERICI LUIGINA n. a FORNI DI SOPRA il 17.10.1943 proprietà 1/3 (C.F. CLRLGN43R57D719R)									
3	41	102	SBERLA LUIGI n. a FORNI DI SOTTO il 30.07.1925 proprietà 1/1 (C.F. SBRLGU25L30D720E)	prato	3	620	0,42	0,38	0,00	E	620	0
	41	189		incolt prod	1	770	0,12	0,04	0,00	E	770	0
4	41	103	TICO' ELIA n. a FORNI DI SOPRA il 10.07.1929 proprietà 1/2 (C.F. TCILEI29L10D719V)	prato	3	1.700	1,14	1,05	0,00	E	1700	0
			TICO' RENZO n. a FORNI DI SOPRA il 30.04.1935 proprietà 1/2 (C.F. TCIRNZ35D30D719G)									
5	41	117	ANTONIACOMI ENZO n. a FORNI DI SOPRA il 27.03.1944 proprietà 3/4 (C.F. NTNZNZE44C27D719W)	prato	2	120	0,12	0,11	0,00	E	120	0
	41	119		prato	2	150	0,15	0,14	0,00	E	150	0
	41	334	COLMAN DIANA n. a FORNI DI SOPRA il 27.04.1928 proprietà 1/4 (C.F. CLMDNI28D67D719U)	prato	1	160	0,29	0,29	0,00	E	160	0
	41	91		prato	1	140	0,25	0,25	0,00	E	140	0
	41	94		prato	2	110	0,11	0,10	0,00	E	110	0

Pagina 1

NUM. FG.	MAPPALE	SUB	QUALITA	CL.	SUP.(mq.)	R.D.	R.A.	RENDITA	TIPO	ESPR. ASS.	TEMP.	
6	41	118	ANTONIACOMI ENZO n. a FORNI DI SOPRA il 27.03.1944 proprietà 1/1 (C.F. NTNZNZE44C27D719W)	prato	3	310	0,21	0,19	0,00	E	310	0
	41	143		prato	2	770	0,80	0,72	0,00	E	535	0
	41	158		prato	2	5.810	6,00	5,40	0,00	E	1900	0
	41	159	fabb rurale	-	150	0,00	0,00	0,00	0,00	E	150	0
	41	185		incolt prod	1	2.630	0,41	0,14	0,00	E	2630	0
	41	186		prato	3	2.120	1,42	1,31	0,00	E	2120	0
	41	208		incolt prod	1	750	0,12	0,04	0,00	E	750	0
	41	209		incolt prod	1	530	0,08	0,03	0,00	E	530	0
	41	210		incolt prod	1	720	0,11	0,04	0,00	E	720	0
	41	227		prato	3	4.560	3,06	2,83	0,00	E	4560	0
	41	228		prato	3	1.040	0,70	0,64	0,00	E	1040	0
	41	229		prato	3	410	0,28	0,25	0,00	E	410	0
	41	230		prato	3	570	0,38	0,35	0,00	E	570	0
	41	335		prato	2	830	0,86	0,77	0,00	E	830	0
	41	338		prato	1	1.480	2,68	2,68	0,00	E	1480	0
	41	341		prato	2	150	0,15	0,14	0,00	E	150	0
	41	343		prato	2	140	0,14	0,13	0,00	E	140	0
	41	344		prato	2	730	0,75	0,68	0,00	E	730	0
	41	345		prato	2	20	0,02	0,02	0,00	E	20	0
	41	66		prato	1	500	0,90	0,90	0,00	E	280	0
	41	69		prato	1	450	0,81	0,81	0,00	E	450	0
	41	70		prato	2	1.390	1,44	1,29	0,00	E	1390	0
	41	89		prato	1	420	0,76	0,76	0,00	E	330	0
	41	90		prato	1	590	1,07	1,07	0,00	E	550	0
	41	92		prato	2	310	0,32	0,29	0,00	E	310	0
7	41	120	PERISSUTTI GIOVANNAMARIA n. a FORNI DI SOPRA il 10.01.1940 proprietà 4/36 (C.F. PRSGNN40A50D719Z)	prato	3	2.880	1,93	1,78	0,00	E	2880	0
	41	213	TICO' ALIDA n. a FORNI DI SOPRA il 02.09.1948 proprietà 18/36 (C.F. TCILDA48P42D719U)	prato	2	1.230	1,27	1,14	0,00	E	1230	0
			TICO' GABRIELE n. a UDINE il 05.05.1975 proprietà 7/36 (C.F. TCIGRL75E05L483J)									
			TICO' ROMINA n. a PIEVE DI CADORE il 01.05.1977 proprietà 7/36 (C.F. TCIRMN77E41G842U)									
8	41	121	MEZZAVILLA PAOLA PATRIZIA n. a SAN VITO AL TAGLIAMENTO il 04.06.1956 proprietà 1/1 (C.F. MZZPPT56H44I403U)	prato	3	5.390	3,62	3,34	0,00	E	5390	0
9	41	122	DE SANTA FRANCESCO n. a FORNI DI SOPRA il 25.09.1951 proprietà 1/2 (C.F. DSNFNC51P25D719Q)	prato	3	1.200	0,81	0,74	0,00	E	1200	0
			DE SANTA ROBERTO n. a FORNI DI SOPRA il 28.02.1941 proprietà 1/2 (C.F. DSNRRT41B28D719G)									

Pagina 2

NUM. FG.	MAPPALE	SUB	QUALITA	CL.	SUP.(mq.)	R.D.	R.A.	RENDITA	TIPO	ESPR. ASS.	TEMP.		
10	41	123	CAPPELLARI ANNA n. a FORNI DI SOPRA il 01.06.1948 proprietà 1/2 (C.F. CPPNNA48H41D719G)	prato	3	1.390	0,93	0,86	0,00	E	1390	0	
	41	97	CAPPELLARI CARLO n. a FORNI DI SOPRA il 22.12.1944 proprietà 1/2 (C.F. CPPCRL44T2D719Q)	prato	2	190	0,20	0,18	0,00	E	19	0	
11	41	124	COLMAN CIRO n. a FORNI DI SOPRA il 28.01.1938 proprietà 1/1 (C.F. CLMCR138A28D719B)	prato	3	990	0,66	0,61	0,00	E	990	0	
	41	98		prato	2	240	0,25	0,22	0,00	E	240	0	
12	41	125	TICO' BIANCA n. a FORNI DI SOPRA il 13.06.1948 proprietà 1/1 (C.F. TCIBNC48H53D719Q)	prato	2	3.720	3,84	3,46	0,00	E	3720	0	
	41	347		prato	2	2.620	2,71	2,44	0,00	E	2620	0	
13	41	126	LOZZA GIANNI n. a SVIZZERA il 20.01.1976 proprietà 1/6 (C.F. LZZGNN76A2O2133X)	prato	1	530	0,96	0,96	0,00	E	530	0	
			LOZZA IVAN n. a SVIZZERA il 04.03.1963 proprietà 2/6 (C.F. LZZVNI63C04Z133M)										
			LOZZA LORIS n. a FORNI DI SOPRA il 07.08.1951 proprietà 2/6 (C.F. LZZLRS51M07D719Y)										
			LOZZA TANIA n. a SVIZZERA il 12.04.1972 proprietà 1/6 (C.F. LZZTNA72D5Z2133G)										
14	41	144	SCHIAULINI BEPPINA n. a FORNI DI SOPRA il 25.08.1943 proprietà 1/2 (C.F. SCHBPN43M65D719J)	prato	3	1.800	1,21	1,12	0,00	E	1800	0	
				prato	3	1.790	1,20	1,11	0,00	E	1790	0	
			SCHIAULINI ENZA n. a FORNI DI SOPRA il 18.03.1939 proprietà 1/2 (C.F. SCHNZE39C58D719C)	prato	2	530	0,55	0,49	0,00	E	530	0	
				prato	1	320	0,58	0,58	0,00	E	185	0	
15	41	145	ANTONIUTTI MIRIAM n. a TOLMEZZO il 20.08.1972 proprietà 1/6 (C.F. NTNMRM72M60L195M)	prato	2	1.140	1,18	1,06	0,00	E	1140	0	
				prato	3	840	0,56	0,52	0,00	E	840	0	
			ANTONIUTTI VANNA n. a FORNI DI SOPRA il 14.11.1951 proprietà 1/3 (C.F. NTNVPN51S54D719N)										
			CORADAZZI FIERINA n. a FORNI DI SOPRA il 04.05.1921 proprietà 1/3 (C.F. CRDFRN21E44D719V)										
16	41	146	DORIGO EDDY n. a TOLMEZZO il 09.11.1960 proprietà 1/4 (C.F. DRGGDY60S09L195Y)	prato	3	2.190	1,47	1,36	0,00	E	2190	0	
				bosco alto	2	930	0,72	0,14	0,00	E	930	0	
			DORIGO IVANO n. a FORNI DI SOPRA il 13.12.1946 proprietà 1/4 (C.F. DRGVNI46T13D719L)										
			DORIGO LUIGINA n. a FORNI DI SOPRA il 26.04.1942 proprietà 1/4 (C.F. DRGLGN42D66D719D)										
17	41	148	DORIGO VIVIANA n. a TOLMEZZO il 08.05.1949 proprietà 1/4 (C.F. DRGVVN49E48L195K)										
			DORIGO EZIO n. a FORNI DI SOPRA il 06.03.1946 proprietà 1/1 (C.F. DRGZEI48C06D719C)	prato	3	1.730	1,16	1,07	0,00	E	1730	0	
18	41	149	MARINOTTI PIERO GIUSEPPE n. a VENEZIA il 01.09.1931 proprietà 1/1 (C.F. MRNPGS31P01L736E)	prato	2	970	1,00	0,90	0,00	E	970	0	

Pagina 3

NUM. FG.	MAPPALE	SUB	QUALITA	CL.	SUP.(mq.)	R.D.	R.A.	RENDITA	TIPO	ESPR. ASS.	TEMP.		
19	41	160	MAREZIA GIOVANNI n. a UDINE il 13.01.1963 proprietà 167/1000 (C.F. MRSGNN63A13L483S)	prato	2	130	0,13	0,12	0,00	E	130	0	
	41	184	MAREZIA MARCO n. a SAN VITO AL TAGLIAMENTO il 21.07.1967 proprietà 166/1000 (C.F. MRSMRC67L21403R)	prato	2	340	0,35	0,32	0,00	E	340	0	
20	41	162	MONTICO CATERINA n. a VALVASONE il 27.05.1930 proprietà 167/1000 (C.F. MNTCRN30E67L657Z)										
			POMPELE CARLO n. a ARCOLE il 16.07.1957 proprietà 1/9 (C.F. PMPCLR57L16A374Y)										
			POMPELE CLAUDIO n. a ARCOLE il 19.12.1954 proprietà 1/9 (C.F. PMPCLD54T19A374Z)										
			POMPELE MARIA PIA n. a ARCOLE il 06.04.1962 proprietà 1/9 (C.F. PMPMRP62D46A374P)										
			CELLA ANDREA n. a PISA il 13.06.1962 proprietà 1/6 (C.F. CLLNDR62H13G702X)	fabb rurale	-	150	0,00	0,00	0,00	E	150	0	
			CELLA CECILIA n. a UDINE il 08.04.1964 proprietà 1/6 (C.F. CLLCCL64D48L483S)										
21	41	163	CLERICI ANNA MARIA n. a UDINE il 23.05.1964 proprietà 1/3 (C.F. CLRNM64E63L483S)										
			D ANDREA LEA n. a FORNI DI SOPRA il 28.02.1939 proprietà 6/54 (C.F. DNDLEA39B68D719A)										
			MAREZIA FRANCO n. a FORNI DI SOPRA il 28.05.1941 proprietà 4/27 (C.F. MRSFNC41E28D719A)										
			MAREZIA IVO n. a FORNI DI SOPRA il 13.02.1942 proprietà 3/27 (C.F. MRSVIO42B13D719G)										
			MAREZIA PAOLA n. a FORNI DI SOPRA il 06.10.1949 proprietà 1/27 (C.F. MRSPLA49R46D719X)										
			PAVONI ELLA n. a FORNI DI SOPRA il 19.06.1915 proprietà 1/27 (C.F. PNVILLE15H59D719X)										
22	41	161	CELLA ANDREA n. a PISA il 13.06.1962 proprietà 1/2 (C.F. CLLNDR62H13G702X)	prato	2	2.010	2,08	1,87	0,00	E	2010	0	
	41	164	CELLA CECILIA n. a UDINE il 08.04.1964 proprietà 1/2 (C.F. CLLCCL64D48L483S)										
23	41	166	MAREZIA GIUSEPPE n. a ROMA il 12.08.1942 proprietà 1/1 (C.F. MRSGPP42M12H501W)	prato	2	100	0,10	0,09	0,00	E	100	0	
	41	164		prato	3	740	0,50	0,46	0,00	E	740	0	
24	41	167	RUARDI LICIA n. a FORNI DI SOPRA il 09.07.1918 proprietà 1/1 (C.F. RRDLC18L49D719F)	prato	3	1.350	0,91	0,84	0,00	E	1350	0	
24	41	167	CLERICI ANNA MARIA n. a UDINE il 23.05.1964 proprietà 1/2 (C.F. CLRNM64E63L483S)	prato	3	2.550	1,71	1,58	0,00	E	2550	0	
			D ANDREA LEA n. a FORNI DI SOPRA il 28.02.1939 proprietà 1/2 (C.F. DNDLEA39B68D719A)										

Pagina 4

NUM. FG.	MAPPALE	SUB	QUALITA	CL.	SUP.(mq.)	R.D.	R.A.	RENDITA	TIPO	ESPR. ASS.	TEMP.	
25	41	168	MATTIA MARIA n. a SUTRIO il 20.05.1937 proprietà 1/1 (C.F. MTTMRA37E60L018D)	prato	2	5.360	5,54	4,98	0,00	E	3580	0
26	41	169	CORADAZZI AZEGLIO MIRCO n. a FORNI DI SOPRA il 16.12.1954 proprietà 1/1 (C.F. CRDZLM54T16D719D)	prato	2	1.060	1,09	0,99	0,00	E	515	0
27	41	187	ANTONIUTTI CATIA n. a TOLMEZZO il 14.09.1967 proprietà 3/12 (C.F. NTNCTA67P54L195R) ANTONIUTTI SONIA n. a TOLMEZZO il 07.04.1965 proprietà 3/12 (C.F. NTNSNO65D47L195K) CAPPELLARI PRIMO n. a FORNI DI SOPRA il 19.08.1949 proprietà 6/12 (C.F. CPPPRM49M19D719C)	prato	3	1.200	0,81	0,74	0,00	E	1200	0
28	41	188	MAREZIA ADELINO fu Livio proprietà 2/18 MAREZIA FRANCESCA n. a UDINE il 29.08.1976 proprietà 1/12 (C.F. MRSFNC76M69L483V) MAREZIA GINO fu Livio proprietà 2/18 MAREZIA GIUSEPPE n. a FORNI DI SOPRA il 23.11.1946 proprietà 3/18 (C.F. MRSGPP46S23D719T) MAREZIA LIVIA n. a FORNI DI SOTTO il 06.10.1956 proprietà 3/54 (C.F. MRSLV56R46D720P) MAREZIA LOREDANA n. a FORNI DI SOTTO il 05.10.1950 proprietà 3/54 (C.F. MRSLDN50R45D720J) MAREZIA LUCIA DEANNA n. a FORNI DI SOPRA il 05.02.1938 proprietà 3/18 (C.F. MRSLDN38B45D719W) MAREZIA RENATA n. a FORNI DI SOPRA il 02.12.1940 proprietà 3/18 (C.F. MRSRNT40T42D719V) MAREZIA STEFANIA n. a UDINE il 20.09.1968 proprietà 1/12 (C.F. MRSSFN68P60L483D) MARIONI ROSA n. a FORNI DI SOTTO il 10.12.1922 proprietà 3/54 (C.F. MRNRSO22T50D720S) POLO AMERICA n. a FORNI DI SOTTO il 22.05.1913 usufrutto 6/18 (C.F. PLOMRC13E62D720P)	incolt prod	1	490	0,08	0,03	0,00	E	490	0
29	41	190	FERIGO LIANA n. a CORTINA D'AMPEZZO il 09.10.1927 proprietà 1/1 (C.F. FRGLNI27R49A266Z)	prato	2	250	0,26	0,23	0,00	E	250	0
30	41	191	PARROCCHIA DI S. PIO X con sede in Udine proprietà 1/1 (C.F. 80005830304)	prato	2	350	0,36	0,33	0,00	E	350	0
	41	243		incolt prod	1	680	0,11	0,04	0,00	E	680	0
31	41	211	ALBIERO LUCIO n. a NOVENTA VICENTINA il 25.10.1954 proprietà 1/1 (C.F. LBRLCU54R25F964A)	prato	3	1.050	0,70	0,65	0,00	E	1050	0
32	41	212	PAVONI NATALIA n. a FORNI DI SOPRA il 24.12.1919 proprietà 2/4 (C.F. PVNNTL19T64D719G) PAVONI OSVALDO n. a POGGIO PICENZE il 22.07.1936 proprietà 2/4 (C.F. PVNSLD36L22G766H)	incolt prod	2	1.210	0,12	0,06	0,00	E	1210	0

Pagina 5

NUM. FG.	MAPPALE	SUB	QUALITA	CL.	SUP.(mq.)	R.D.	R.A.	RENDITA	TIPO	ESPR. ASS.	TEMP.	
33	41	214	CELLA ORFEO n. a UDINE il 24.05.1942 proprietà 1/1 (C.F. CLLRFO42E24L483A)	prato	2	1.590	1,64	1,48	0,00	E	1590	0
34	41	231	CELLA ENZO n. a FRANCIACIA il 23.11.1953 proprietà 1/1 (C.F. CLLNZE53S23L110U)	prato	3	6.740	4,53	4,18	0,00	E	6740	0
35	41	232	TICO' IDA n. a FORNI DI SOPRA il 14.01.1935 proprietà 1/1 (C.F. TCIDIA35A54D719W)	incolt prod	1	2.180	0,34	0,11	0,00	E	2180	0
36	41	244	TICO' FRANCO n. a FORNI DI SOPRA il 29.12.1937 proprietà 1/1 (C.F. TCIFNC37T29D719Z)	incolt prod	1	730	0,11	0,04	0,00	E	730	0
37	41	245	FELLER MARLIES HEDWIG n. a SVIZZERA il 27.03.1941 proprietà 1/3 (C.F. FLLMLS41C67Z133F) TICO' BARBARA n. a SVIZZERA il 25.11.1970 proprietà 1/3 (C.F. TCIBBR70S65Z133G) TICO' DANIELE n. a SVIZZERA il 29.01.1974 proprietà 1/3 (C.F. TCIDNL74A29Z133T)	incolt prod	1	680	0,11	0,04	0,00	E	680	0
38	41	246	CAPPELLARI FIORE n. a TOLMEZZO il 26.05.1957 proprietà 1/2 (C.F. CPPFRI57E26L195T) CAPPELLARI RUGGERO n. a UDINE il 31.12.1963 proprietà 1/2 (C.F. CPPRGR63T31L483M)	prato	3	5.540	3,72	3,43	0,00	E	1300	0
39	41	339	MATTIA MARIA n. a SUTRIO il 20.05.1937 proprietà 1/2 (C.F. MTTMRA37E60L018D) TICO GIULIANO n. a TOLMEZZO il 22.07.1964 proprietà 1/2 (C.F. TCIGLN64L22L195R)	prato	1	60	0,11	0,11	0,00	E	60	0
40	41	340	ANTONIAKOMI ENZO n. a FORNI DI SOPRA il 27.03.1944 proprietà 1/3 (C.F. NTNINZE44C27D719W) CELLA GIOVANNI BATTISTA n. a FORNI DI SOPRA il 18.12.1934 proprietà 1/3 (C.F. CLLGNN34T18D719Q) CELLA ORFEO n. a UDINE il 24.05.1942 proprietà 1/3 (C.F. CLLRFO42E24L483A)	prato	1	440	0,80	0,80	0,00	E	440	0
41	41	75	COLMAN PIERINO n. a UDINE il 02.10.1966 proprietà 1/1 (C.F. CLMPRN66R02L483J)	prato	2	1.000	1,03	0,93	0,00	E	1000	0
42	41	76	CELLA GIOVANNI n. a FORNI DI SOPRA il 03.10.1936 proprietà 1/1 (C.F. CLLGNN36R03D719Z)	prato	2	410	0,42	0,38	0,00	E	410	0
43	41	116	MAREZIA FRANCO n. a FORNI DI SOPRA il 28.05.1941 proprietà 1/2 (C.F. MRSFNC41E28D719A)	prato	2	2.020	2,09	1,88	0,00	E	190	0
	41	342		prato	2	4.160	4,30	3,87	0,00	E	4160	0
	41	82	MAREZIA PAOLA n. a FORNI DI SOPRA il 06.10.1949 proprietà 1/2 (C.F. MRSPLA49R46D719X)	prato	3	2.050	1,38	1,27	0,00	E	2050	0
44	41	93	GARBINI VALLI CARMELA n. a FORNI DI SOPRA il 27.03.1946 proprietà 1/1 (C.F. GRBVLC46C67D719O)	prato	2	310	0,32	0,29	0,00	E	310	0

Pagina 6

NUM. FG.	MAPPALE	SUB		QUALITA	CL.	SUP.(mq.)	R.D.	R.A.	RENDITA	TIPO	ESPR. ASS.	TEMP.
45	41	95	PAVONI SILVIA n. a TRIESTE il 04.06.1985 proprietà 1/1 (C.F. PVNSLV85H44L424Q)	prato	2	150	0,15	0,14	0,00	E	150	0
46	41	376	COMUNE DI FORNI DI SOPRA con sede in Forni Di Sopra proprietà 1/1 (C.F. 84002010308)	prato	2	1.184	1,22	1,10	0,00	E	0	0
TOTALE (mq.)											101.822	0

Pagina 7

Tabella riepilogo indennità

FG.	MAPPALE	SUB	TIPO	DESCR. ZONA URBANISTICA	COLTURA	COEFF. RID. (%)	VALORE UNITARIO €/mq.	INDENNITA' ESPROPRIO/ASSERVIM. mq.	€.	OCCUPAZIONE TEMPORANEA mq.	€.	INDENNITA' TOTALE €.
Comune Censuario: Forni di Sopra												
1	41	100	A	Area Faunistica	PRATO	0	1,50	1.260	1.890,00	0	0,00	1.890,00
	41	380	A	Area Faunistica	PRATO	0	1,50	858	1.287,00	0	0,00	1.287,00
	41	96	A	Area Faunistica	PRATO	0	1,50	850	1.275,00	0	0,00	1.275,00
Totale (€.)									4.452,00	0,00	4.452,00	
2	41	101	A	Area Faunistica	PRATO	0	1,50	1.200	1.800,00	0	0,00	1.800,00
Totale (€.)									1.800,00	0,00	1.800,00	
3	41	102	A	Area Faunistica	PRATO	0	1,50	620	930,00	0	0,00	930,00
	41	189	A	Area Faunistica	PRATO	0	1,50	770	1.155,00	0	0,00	1.155,00
Totale (€.)									2.085,00	0,00	2.085,00	
4	41	103	A	Area Faunistica	PRATO	0	1,50	1.700	2.550,00	0	0,00	2.550,00
Totale (€.)									2.550,00	0,00	2.550,00	
5	41	117	A	Area Faunistica	PRATO	0	1,50	120	180,00	0	0,00	180,00
	41	119	A	Area Faunistica	PRATO	0	1,50	150	225,00	0	0,00	225,00
	41	334	A	Area Faunistica	PRATO	0	1,50	160	240,00	0	0,00	240,00
	41	91	A	Area Faunistica	PRATO	0	1,50	140	210,00	0	0,00	210,00
	41	94	A	Area Faunistica	PRATO	0	1,50	110	165,00	0	0,00	165,00
Totale (€.)									1.020,00	0,00	1.020,00	

Pagina 1

FG.	MAPPALE	SUB	TIPO	DESCR. ZONA URBANISTICA	COLTURA	COEFF. RID. (%)	VALORE UNITARIO €/mq.	INDENNITA' ESPROPRIO/ASSERVIM. mq.	€.	OCCUPAZIONE TEMPORANEA mq.	€.	INDENNITA' TOTALE €.
6	41	118	A	Area Faunistica	PRATO	0	1.50	310	465,00	0	0,00	465,00
	41	143	A	Area Faunistica	PRATO	0	1.50	535	802,50	0	0,00	802,50
	41	159	A	Area Faunistica	PRATO	0	1.50	150	225,00	0	0,00	225,00
	41	185	A	Area Faunistica	PRATO	0	1.50	2.630	3.945,00	0	0,00	3.945,00
	41	208	A	Area Faunistica	PRATO	0	1.50	750	1.125,00	0	0,00	1.125,00
	41	209	A	Area Faunistica	PRATO	0	1.50	530	795,00	0	0,00	795,00
	41	210	A	Area Faunistica	PRATO	0	1.50	720	1.080,00	0	0,00	1.080,00
	41	186	A	Area Faunistica	PRATO	0	1.50	2.120	3.180,00	0	0,00	3.180,00
	41	227	A	Area Faunistica	PRATO	0	1.50	4.560	6.840,00	0	0,00	6.840,00
	41	228	A	Area Faunistica	PRATO	0	1.50	1.040	1.560,00	0	0,00	1.560,00
	41	229	A	Area Faunistica	PRATO	0	1.50	410	615,00	0	0,00	615,00
	41	230	A	Area Faunistica	PRATO	0	1.50	570	855,00	0	0,00	855,00
	41	335	A	Area Faunistica	PRATO	0	1.50	830	1.245,00	0	0,00	1.245,00
	41	338	A	Area Faunistica	PRATO	0	1.50	1.480	2.220,00	0	0,00	2.220,00
	41	341	A	Area Faunistica	PRATO	0	1.50	150	225,00	0	0,00	225,00
	41	343	A	Area Faunistica	PRATO	0	1.50	140	210,00	0	0,00	210,00
	41	344	A	Area Faunistica	PRATO	0	1.50	730	1.095,00	0	0,00	1.095,00
	41	345	A	Area Faunistica	PRATO	0	1.50	20	30,00	0	0,00	30,00
	41	66	A	Area Faunistica	PRATO	0	1.50	280	420,00	0	0,00	420,00
	41	69	A	Area Faunistica	PRATO	0	1.50	450	675,00	0	0,00	675,00
	41	70	A	Area Faunistica	PRATO	0	1.50	1.390	2.085,00	0	0,00	2.085,00
	41	89	A	Area Faunistica	PRATO	0	1.50	330	495,00	0	0,00	495,00
	41	90	A	Area Faunistica	PRATO	0	1.50	550	825,00	0	0,00	825,00
	41	92	A	Area Faunistica	PRATO	0	1.50	310	465,00	0	0,00	465,00
	41	158	A	Area Faunistica	PRATO	0	1.50	1.900	2.850,00	0	0,00	2.850,00

Pagina 2

FG.	MAPPALE	SUB	TIPO	DESCR. ZONA URBANISTICA	COLTURA	COEFF. RID. (%)	VALORE UNITARIO €/mq.	INDENNITA' ESPROPRIO/ASSERVIM. mq.	€.	OCCUPAZIONE TEMPORANEA mq.	€.	INDENNITA' TOTALE €.
								Totale (€.)	34.327,50	0,00	34.327,50	
7	41	120	A	Area Faunistica	PRATO	0	1.50	2.880	4.320,00	0	0,00	4.320,00
	41	213	A	Area Faunistica	PRATO	0	1.50	1.230	1.845,00	0	0,00	1.845,00
								Totale (€.)	6.165,00	0,00	6.165,00	
8	41	121	A	Area Faunistica	PRATO	0	1.50	5.390	8.085,00	0	0,00	8.085,00
								Totale (€.)	8.085,00	0,00	8.085,00	
9	41	122	A	Area Faunistica	PRATO	0	1.50	1.200	1.800,00	0	0,00	1.800,00
								Totale (€.)	1.800,00	0,00	1.800,00	
10	41	123	A	Area Faunistica	PRATO	0	1.50	1.390	2.085,00	0	0,00	2.085,00
	41	97	A	Area Faunistica	PRATO	0	1.50	19	28,50	0	0,00	28,50
								Totale (€.)	2.113,50	0,00	2.113,50	
11	41	98	A	Area Faunistica	PRATO	0	1.50	240	360,00	0	0,00	360,00
	41	124	A	Area Faunistica	PRATO	0	1.50	990	1.485,00	0	0,00	1.485,00
								Totale (€.)	1.845,00	0,00	1.845,00	
12	41	125	A	Area Faunistica	PRATO	0	1.50	3.720	5.580,00	0	0,00	5.580,00
	41	347	A	Area Faunistica	PRATO	0	1.50	2.620	3.930,00	0	0,00	3.930,00
								Totale (€.)	9.510,00	0,00	9.510,00	
13	41	126	A	Area Faunistica	PRATO	0	1.50	530	795,00	0	0,00	795,00

Pagina 3

FG.	MAPPALE	SUB	TIPO	DESCR. ZONA URBANISTICA	COLTURA	COEFF. RID. (%)	VALORE UNITARIO €/mq.	INDENNITA' ESPROPRIO/ASSERVIM. mq.	€.	OCCUPAZIONE TEMPORANEA mq.	€.	INDENNITA' TOTALE €.
								Totale (€.)	795,00	0,00	795,00	
14	41	144	A	Area Faunistica	PRATO	0	1.50	1.800	2.700,00	0	0,00	2.700,00
	41	147	A	Area Faunistica	PRATO	0	1.50	1.790	2.685,00	0	0,00	2.685,00
	41	192	A	Area Faunistica	PRATO	0	1.50	530	795,00	0	0,00	795,00
	41	68	A	Area Faunistica	PRATO	0	1.50	185	277,50	0	0,00	277,50
								Totale (€.)	6.457,50	0,00	6.457,50	
15	41	145	A	Area Faunistica	PRATO	0	1.50	1.140	1.710,00	0	0,00	1.710,00
	41	83	A	Area Faunistica	PRATO	0	1.50	840	1.260,00	0	0,00	1.260,00
								Totale (€.)	2.970,00	0,00	2.970,00	
16	41	146	A	Area Faunistica	PRATO	0	1.50	2.190	3.285,00	0	0,00	3.285,00
	41	165	A	Area Faunistica	PRATO	0	1.50	930	1.395,00	0	0,00	1.395,00
								Totale (€.)	4.680,00	0,00	4.680,00	
17	41	148	A	Area Faunistica	PRATO	0	1.50	1.730	2.595,00	0	0,00	2.595,00
								Totale (€.)	2.595,00	0,00	2.595,00	
18	41	149	A	Area Faunistica	PRATO	0	1.50	970	1.455,00	0	0,00	1.455,00
								Totale (€.)	1.455,00	0,00	1.455,00	
19	41	160	A	Area Faunistica	PRATO	0	1.50	130	195,00	0	0,00	195,00
	41	184	A	Area Faunistica	PRATO	0	1.50	340	510,00	0	0,00	510,00

Pagina 4

FG.	MAPPALE	SUB	TIPO	DESCR. ZONA URBANISTICA	COLTURA	COEFF. RID. (%)	VALORE UNITARIO €/mq.	INDENNITA' ESPROPRIO/ASSERVIM. mq.	€.	OCCUPAZIONE TEMPORANEA mq.	€.	INDENNITA' TOTALE €.
								Totale (€.)	705,00	0,00	705,00	
20	41	162	A	Area Faunistica	PRATO	0	1.50	150	225,00	0	0,00	225,00
								Totale (€.)	225,00	0,00	225,00	
21	41	163	A	Area Faunistica	PRATO	0	1.50	2.010	3.015,00	0	0,00	3.015,00
								Totale (€.)	3.015,00	0,00	3.015,00	
22	41	161	A	Area Faunistica	PRATO	0	1.50	100	150,00	0	0,00	150,00
	41	164	A	Area Faunistica	PRATO	0	1.50	740	1.110,00	0	0,00	1.110,00
								Totale (€.)	1.260,00	0,00	1.260,00	
23	41	166	A	Area Faunistica	PRATO	0	1.50	1.350	2.025,00	0	0,00	2.025,00
								Totale (€.)	2.025,00	0,00	2.025,00	
24	41	167	A	Area Faunistica	PRATO	0	1.50	2.550	3.825,00	0	0,00	3.825,00
								Totale (€.)	3.825,00	0,00	3.825,00	
25	41	168	A	Area Faunistica	PRATO	0	1.50	3.580	5.370,00	0	0,00	5.370,00
								Totale (€.)	5.370,00	0,00	5.370,00	
26	41	169	A	Area Faunistica	PRATO	0	1.50	515	772,50	0	0,00	772,50
								Totale (€.)	772,50	0,00	772,50	
27	41	187	A	Area Faunistica	PRATO	0	1.50	1.200	1.800,00	0	0,00	1.800,00

Pagina 5

FG.	MAPPALE	SUB	TIPO	DESCR. ZONA URBANISTICA	COLTURA	COEFF. RID. (%)	VALORE UNITARIO €/mq.	INDENNITA' ESPROPRIO/ASSERVIM. mq.	€.	OCCUPAZIONE TEMPORANEA mq.	€.	INDENNITA' TOTALE €.
								Totale (€.)	1.800,00	0,00	1.800,00	
28	41	188	A	Area Faunistica	PRATO	0	1,50	490	735,00	0	0,00	735,00
								Totale (€.)	735,00	0,00	735,00	
29	41	190	A	Area Faunistica	PRATO	0	1,50	250	375,00	0	0,00	375,00
								Totale (€.)	375,00	0,00	375,00	
30	41	191	A	Area Faunistica	PRATO	0	1,50	350	525,00	0	0,00	525,00
	41	243	A	Area Faunistica	PRATO	0	1,50	680	1.020,00	0	0,00	1.020,00
								Totale (€.)	1.545,00	0,00	1.545,00	
31	41	211	A	Area Faunistica	PRATO	0	1,50	1.050	1.575,00	0	0,00	1.575,00
								Totale (€.)	1.575,00	0,00	1.575,00	
32	41	212	A	Area Faunistica	PRATO	0	1,50	1.210	1.815,00	0	0,00	1.815,00
								Totale (€.)	1.815,00	0,00	1.815,00	
33	41	214	A	Area Faunistica	PRATO	0	1,50	1.590	2.385,00	0	0,00	2.385,00
								Totale (€.)	2.385,00	0,00	2.385,00	
34	41	231	A	Area Faunistica	PRATO	0	1,50	6.740	10.110,00	0	0,00	10.110,00
								Totale (€.)	10.110,00	0,00	10.110,00	
35	41	232	A	Area Faunistica	PRATO	0	1,50	2.180	3.270,00	0	0,00	3.270,00

Pagina 6

FG.	MAPPALE	SUB	TIPO	DESCR. ZONA URBANISTICA	COLTURA	COEFF. RID. (%)	VALORE UNITARIO €/mq.	INDENNITA' ESPROPRIO/ASSERVIM. mq.	€.	OCCUPAZIONE TEMPORANEA mq.	€.	INDENNITA' TOTALE €.
								Totale (€.)	3.270,00	0,00	3.270,00	
36	41	244	A	Area Faunistica	PRATO	0	1,50	730	1.095,00	0	0,00	1.095,00
								Totale (€.)	1.095,00	0,00	1.095,00	
37	41	245	A	Area Faunistica	PRATO	0	1,50	680	1.020,00	0	0,00	1.020,00
								Totale (€.)	1.020,00	0,00	1.020,00	
38	41	246	A	Area Faunistica	PRATO	0	1,50	1.300	1.950,00	0	0,00	1.950,00
								Totale (€.)	1.950,00	0,00	1.950,00	
39	41	339	A	Area Faunistica	PRATO	0	1,50	60	90,00	0	0,00	90,00
								Totale (€.)	90,00	0,00	90,00	
40	41	340	A	Area Faunistica	PRATO	0	1,50	440	660,00	0	0,00	660,00
								Totale (€.)	660,00	0,00	660,00	
41	41	75	A	Area Faunistica	PRATO	0	1,50	1.000	1.500,00	0	0,00	1.500,00
								Totale (€.)	1.500,00	0,00	1.500,00	
42	41	76	A	Area Faunistica	PRATO	0	1,50	410	615,00	0	0,00	615,00
								Totale (€.)	615,00	0,00	615,00	
43	41	342	A	Area Faunistica	PRATO	0	1,50	4.160	6.240,00	0	0,00	6.240,00
	41	116	A	Area Faunistica	PRATO	0	1,50	190	285,00	0	0,00	285,00

Pagina 7

FG.	MAPPALE	SUB	TIPO	DESCR. ZONA URBANISTICA	COLTURA	COEFF. RID. (%)	VALORE UNITARIO €/mq.	INDENNITA' ESPROPRIO/ASSERVIM. mq.	€.	OCCUPAZIONE TEMPORANEA mq.	€.	INDENNITA' TOTALE €.
43	41	82	A	Area Faunistica	PRATO	0	1,50	2.050	3.075,00	0	0,00	3.075,00
								Totale (€.)	9.600,00	0,00	0,00	9.600,00
44	41	93	A	Area Faunistica	PRATO	0	1,50	310	465,00	0	0,00	465,00
								Totale (€.)	465,00	0,00	0,00	465,00
45	41	95	A	Area Faunistica	PRATO	0	1,50	150	225,00	0	0,00	225,00
								Totale (€.)	225,00	0,00	0,00	225,00
46	41	376	A	Area Faunistica	PRATO	0	1,50	0	0,00	0	0,00	0,00
								Totale (€.)	0,00	0,00	0,00	0,00
								Totale (€.)	152.733,00	0,00	0,00	152.733,00

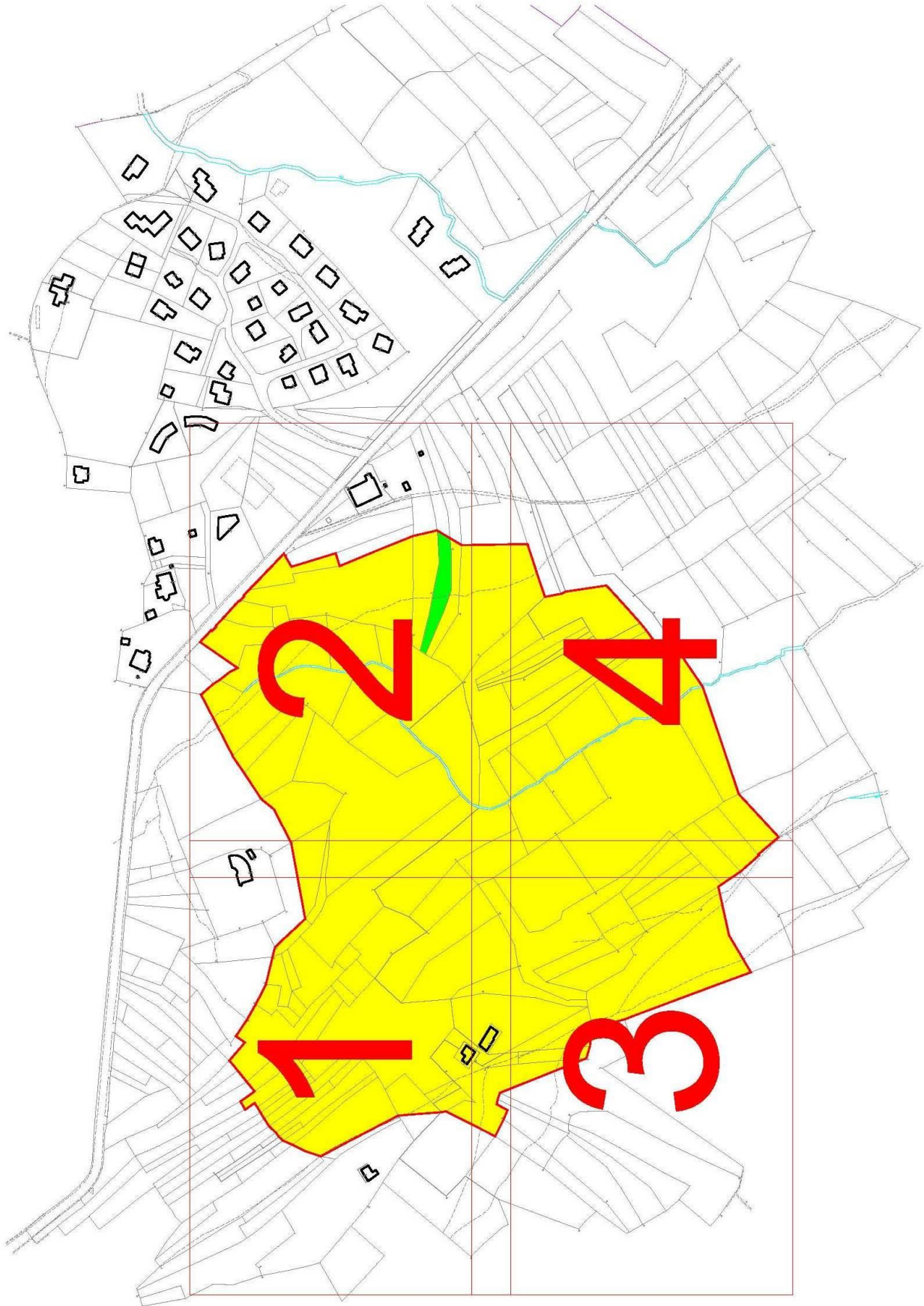
Legenda tipo area:

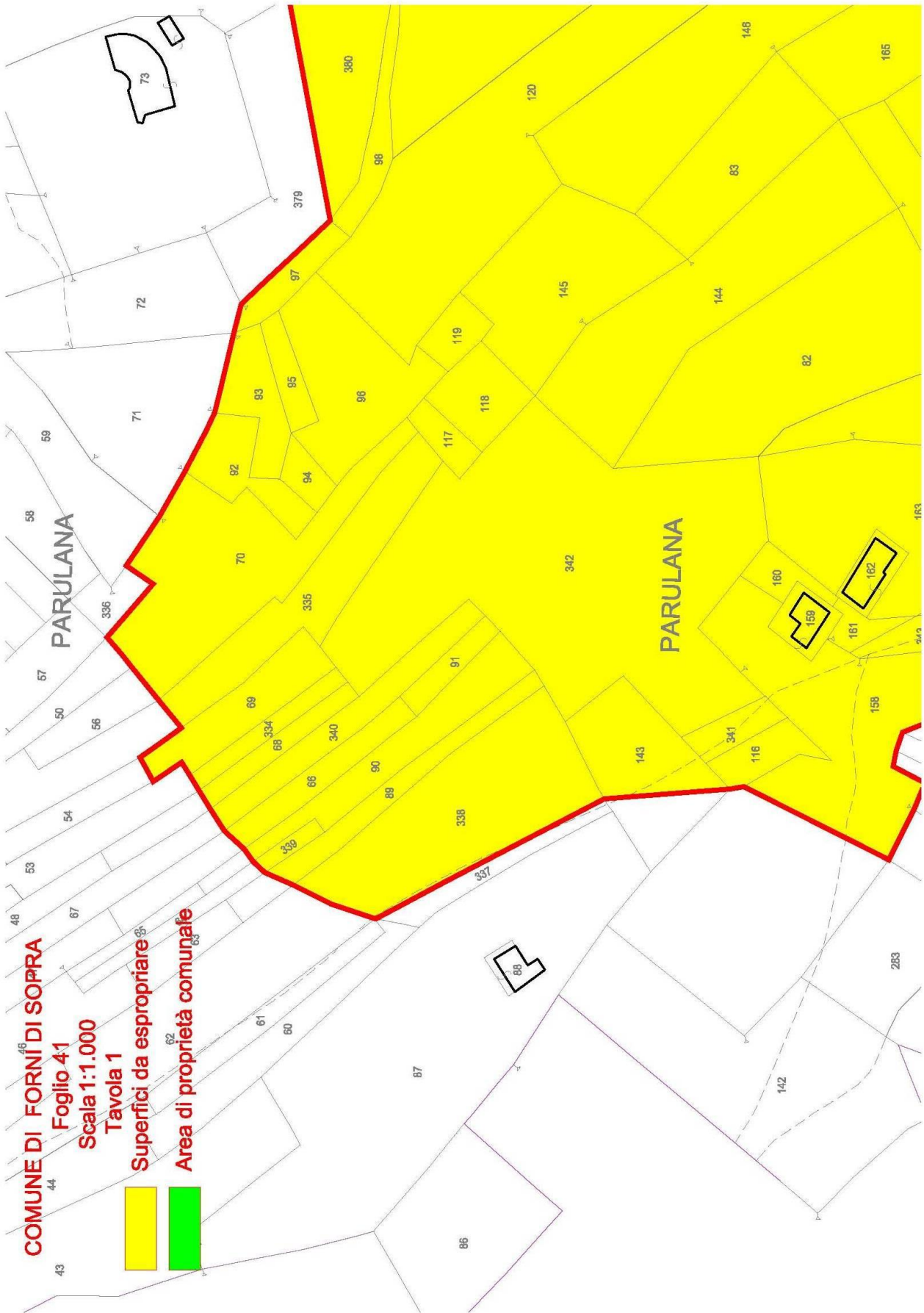
"A" - Area non edificabile

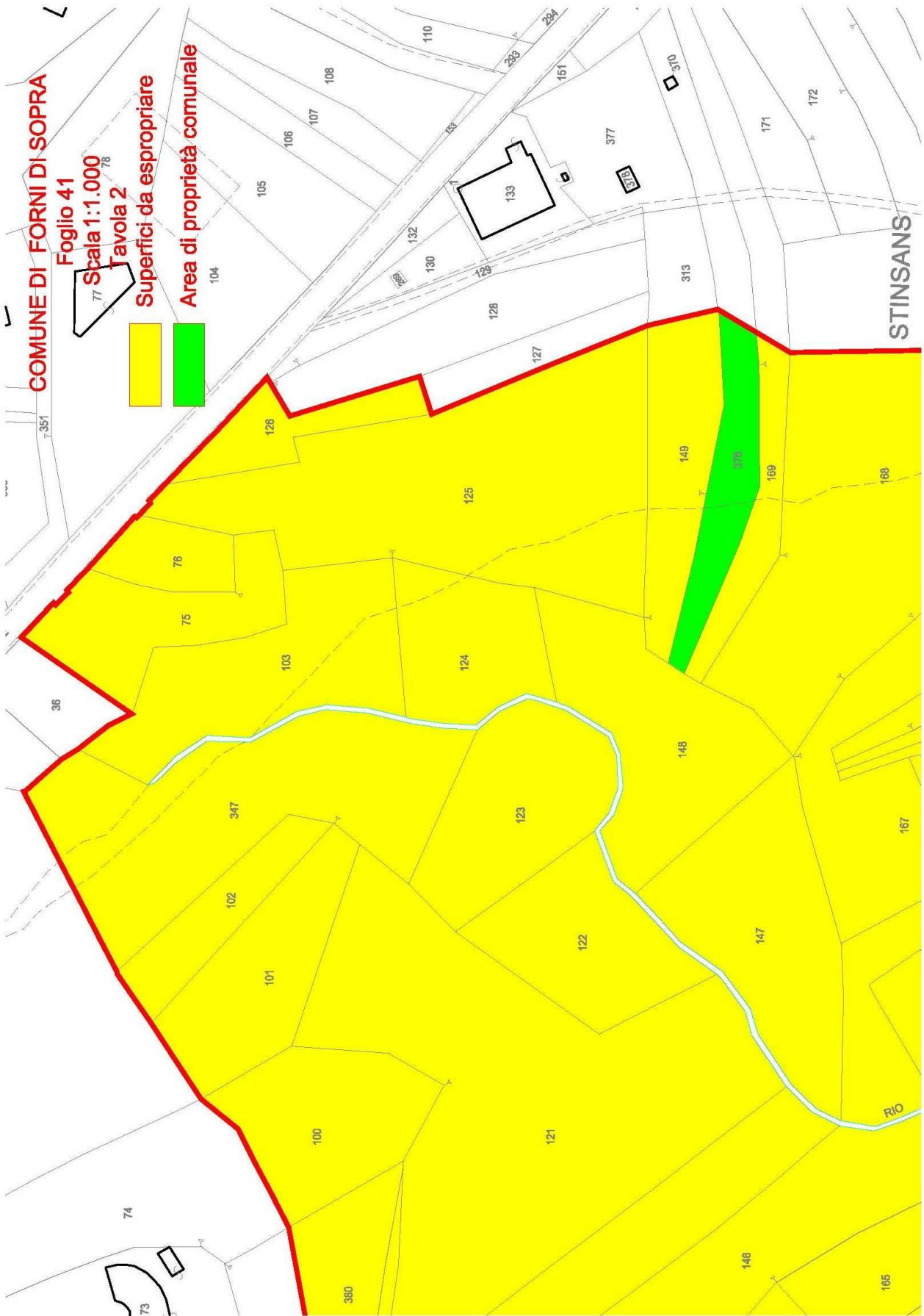
"E" - Area edificabile

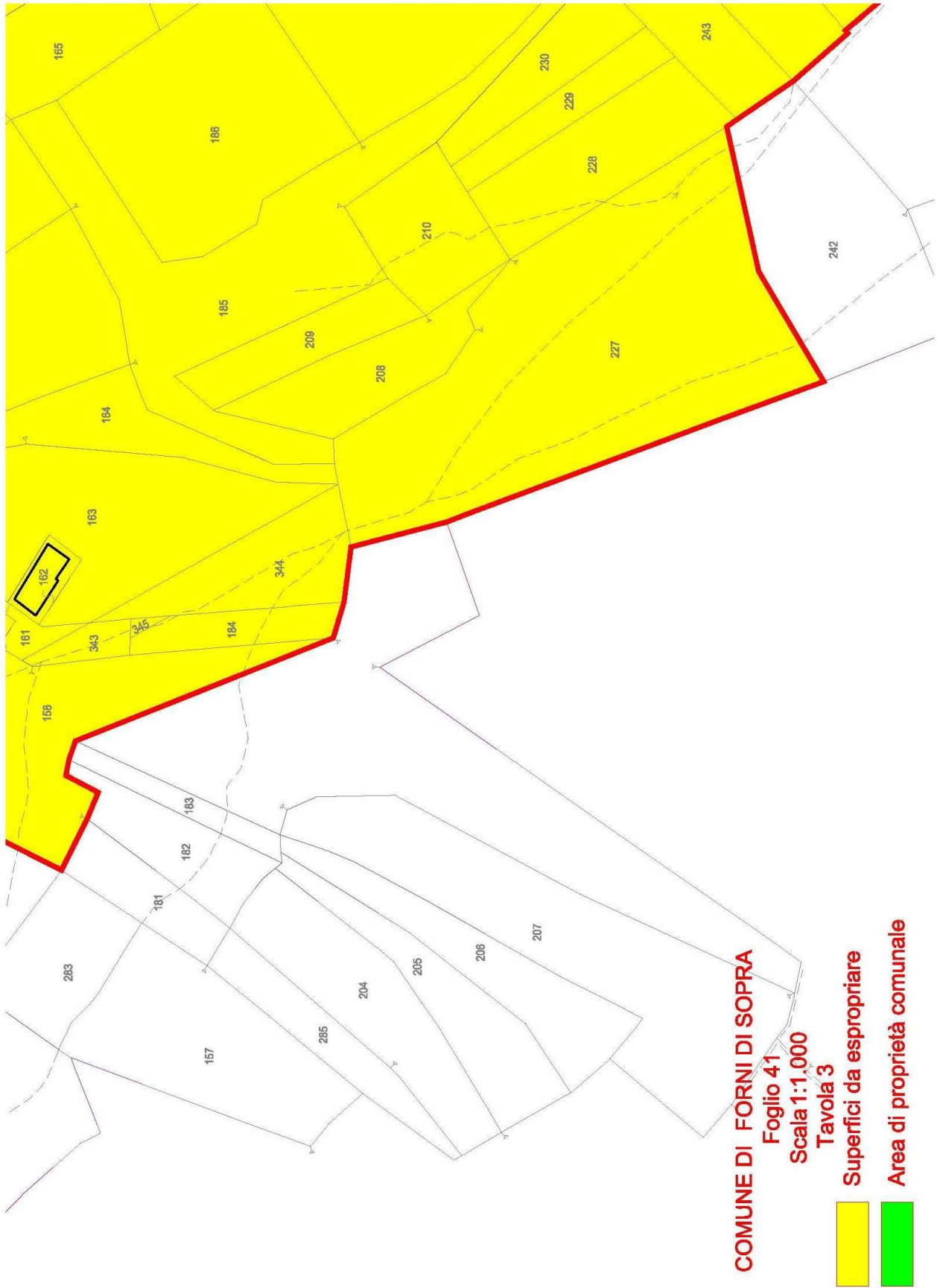
"L" - Area legittimamente edificata

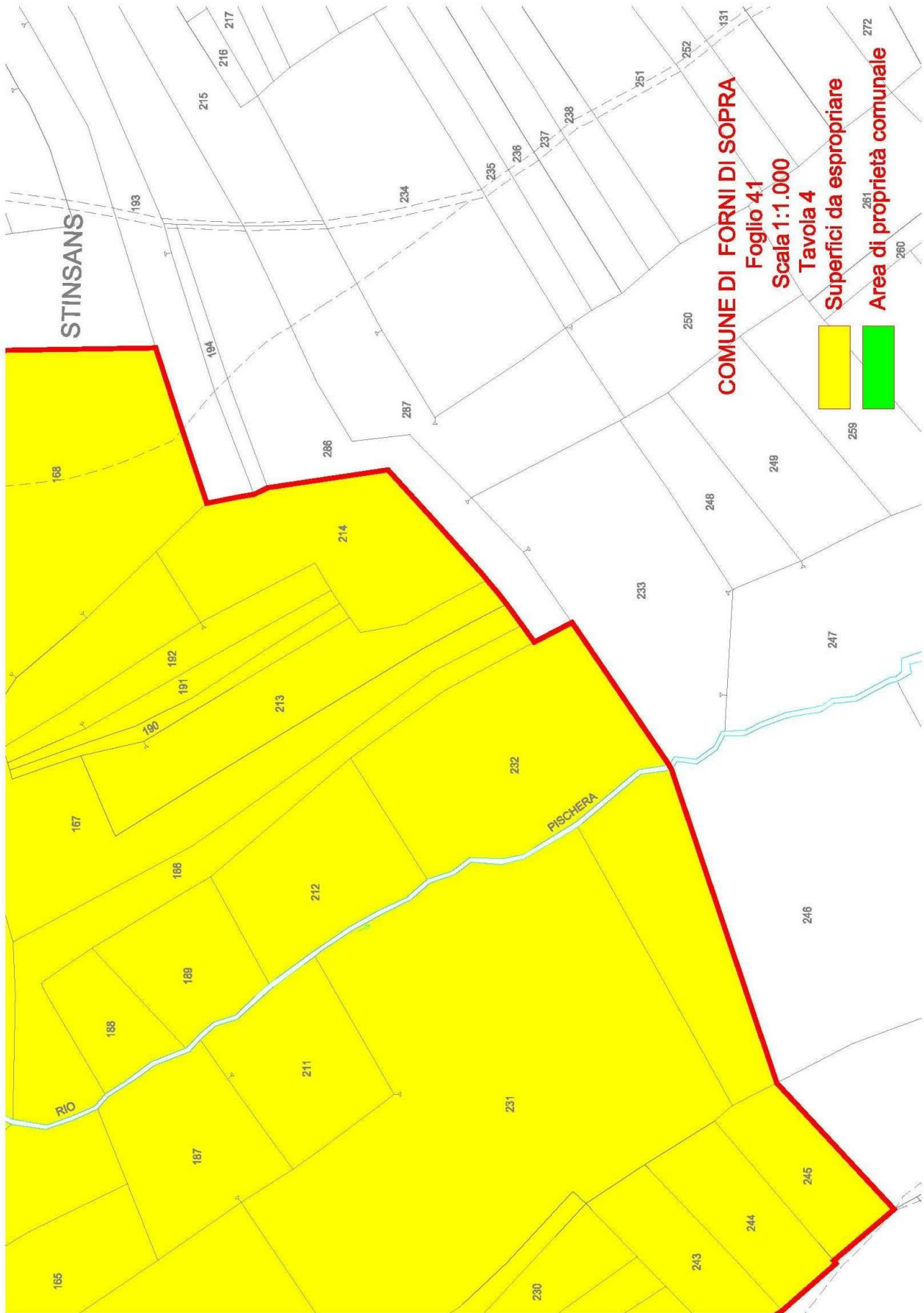
"T" - Occupazione temporanea

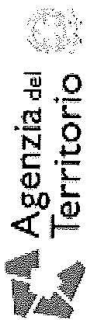












Segue

Data: 07/06/2011 - Ora: 17.17.56

Visura n.: T462349 Pag: 1

Visura storica per immobile

Situazione degli atti informatizzati dall'impianto meccanografico al 07/06/2011

Dati della richiesta	Comune di FORNI DI SOPRA (Codice: D719)
Catasto Terreni	Provincia di UDINE Foglio: 41 Particella: 92

INTESTATO

N.	1	ANTONIACOMI Enzo nato a FORNI DI SOPRA il 27/03/1944	NTNZE44C27D719W*	(1) Proprieta' per 1/1 in regime di separazione dei beni
----	---	--	------------------	--

Situazione dell'Immobile dall'impianto meccanografico

N.	DATI IDENTIFICATIVI		DATI CLASSAMENTO				DATI DERIVANTI DA			
	Foglio	Particella	Sub	Porz	Qualità Classe	Superficie(m ²) ha are ca		Deduz	Reddito	
1	41	92	-	PRATO	2	03 10		Dominicale Euro 0,32 L. 620	Agrario Euro 0,29 L. 558	Impianto meccanografico del 01/01/1975
Notifica							Partita	2602		

L'intestazione alla data della richiesta deriva dai seguenti atti:

Situazione degli intestati dal 15/09/2000

N.	1	ANTONIACOMI Enzo nato a FORNI DI SOPRA il 27/03/1944	DATI ANAGRAFICI	CODICE FISCALE	DIRITTI E ONERI REALI
DATI DERIVANTI DA			DECRETO (DISPOSIZIONI DELLE AUTORITA') del 15/09/2000 - Trascrizione n. 18290 - 1/2000 in atti dal 01/03/2001 (protocollo n. 193594) Repertorio n. : 621 Rogante: TRIBUNALE DI TOLMEZZO Sede: TOLMEZZO DECRETO DI TRASFERIMENTO IMMOBILI	NTNZE44C27D719W*	(1) Proprieta' per 1/1 in regime di separazione dei beni

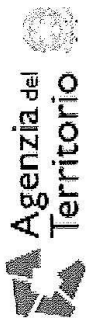
Situazione degli intestati dal 15/01/1983

N.	1	VILLAGGIO DEL SOLE S.R.L. con sede in FORNI DI SOPRA	DATI ANAGRAFICI	CODICE FISCALE	DIRITTI E ONERI REALI
DATI DERIVANTI DA		SCRITTURA PRIVATA del 15/01/1983 Voltura n. 593083 in atti dal 06/11/1985 Repertorio n. : 48078 Rogante: MORO PIETRO Sede: TOLMEZZO Registrazione: UR Sede: TOLMEZZO Volume: 172 n. 337 del 02/02/1983	SCRITTURA PRIVATA del 13/06/1980 Voltura n. 607781 in atti dal 06/11/1985 Repertorio n. : 38128 Rogante: MORO PIETRO Sede: TOLMEZZO Registrazione: UR Sede: TOLMEZZO Volume: 164 n. 1403 del 03/07/1980	01042130300	fino al 15/09/2000

Situazione degli intestati dal 13/06/1980

N.	1	PAYONI Ademaro nato a FORNI DI SOPRA il 14/02/1938	DATI ANAGRAFICI	CODICE FISCALE	DIRITTI E ONERI REALI
DATI DERIVANTI DA		SCRITTURA PRIVATA del 13/06/1980 Voltura n. 607781 in atti dal 06/11/1985 Repertorio n. : 38128 Rogante: MORO PIETRO Sede: TOLMEZZO Registrazione: UR Sede: TOLMEZZO Volume: 164 n. 1403 del 03/07/1980	SCRITTURA PRIVATA del 13/06/1980 Voltura n. 607781 in atti dal 06/11/1985 Repertorio n. : 38128 Rogante: MORO PIETRO Sede: TOLMEZZO Registrazione: UR Sede: TOLMEZZO Volume: 164 n. 1403 del 03/07/1980	PVNDMR38B14D719T*	fino al 15/01/1983

* Codice Fiscale Validato in Anagrafe Tributaria



Visura storica per immobile

Situazione degli atti informatizzati dall'impianto meccanografico al 07/06/2011

Data: 07/06/2011 - Ora: 17.17.56

Fine

Visura n.: T462349 Pag: 2

Situazione degli intestati relativa ad atto del 08/05/1974 (antecedente all'impianto meccanografico)

N.	DATE ANAGRAFICI	CODICE FISCALE	DIRITTI ONERI REALI
1	CORADAZZI Aldo nato a FORNI DI SOPRA il 13/11/1924	CRDLDA24S13D7190*	fino al 13/06/1980

DATE ANAGRAFICI DENUNZIA (NEI PASSAGGI PER CAUSA DI MORTE) del 08/05/1974 n. 11278 in atti dal 30/12/1978 Registrazione: UR Sede: TOI.MEZZO Volume: 229 n. 72 del 11/03/1976

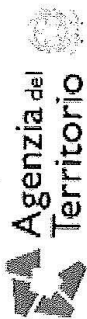
Situazione degli intestati dall'impianto meccanografico

N.	DATE ANAGRAFICI	CODICE FISCALE	DIRITTI ONERI REALI
1	CORADAZZI Aldo nato a FORNI DI SOPRA il 13/11/1924	CRDLDA24S13D7190*	(1) Proprieta fino al 08/05/1974
2	CORADAZZI Angelina nata a FORNI DI SOPRA il 02/03/1897		(8) Usufrutto per 1/2 fino al 08/05/1974

DATE ANAGRAFICI Impianto meccanografico del 01/01/1975

Rilasciata da: Servizio Telematico

* Codice Fiscale Validato in Anagrafe Tributaria



Data: 07/06/2011 - Ora: 17.19.25
 Visura n.: T463816 Pag: 1
 Fine

Visura storica per immobile

Situazione degli atti informatizzati dall'impianto meceanografico al 07/06/2011

Dati della richiesta	Comune di FORNI DI SOPRA (Codice: D719)
Catasto Terreni	Provincia di UDINE Foglio: 41 Particella: 93

INTESTATO

1	GARBINI Valli Carmela nata a FORNI DI SOPRA il 27/03/1946	GRBVLC46C67D7190*	(1) Proprietà per 1/1
---	---	-------------------	-----------------------

Situazione dell'Immobile dall'impianto meceanografico

N.	DATI IDENTIFICATIVI			DATI CLASSAMENTO			DATI DERIVANTI DA			
	Foglio	Particella	Sub	Porz	Qualità Classe	Superficie(m²)		Deduz	Reddito	
1	41	93	-	PRATO	2	03	10	Dominicale Euro 0,32 L. 620	Agrario Euro 0,29 L. 558	Impianto meceanografico del 01/01/1975
Notifica				Partita	1797					

L'intestazione alla data della richiesta deriva dai seguenti atti:

Situazione degli intestati dal 30/03/2002

N.	DATI ANAGRAFICI		CODICE FISCALE	DIRITTI ONERI REALI
1	GARBINI Valli Carmela nata a FORNI DI SOPRA il 27/03/1946	DENUNZIA (NEI PASSAGGI PER CAUSA DI MORTE) del 30/03/2002 n. 319299 -1/2002 in atti dal 08/01/2003 (protocollo n. 2444) Registrazione: UR Sede: TOLMEZZO Volume: 810 n: 57 del 12/09/2002 SUCC. DI TICO FANNY	GRBVLC46C67D7190*	(1) Proprietà per 1/1
DATI DERIVANTI DA				

Situazione degli intestati dall'impianto meceanografico

N.	DATI ANAGRAFICI		CODICE FISCALE	DIRITTI ONERI REALI
1	TICO Fanny;FU VERDI MAR GARBINI	Impianto meceanografico del 01/01/1975		(1) Proprietà per 1000/1000 fino al 30/03/2002
DATI DERIVANTI DA				

Rilasciata da: Servizio Telematico

* Codice Fiscale Validato in Anagrafe Tributaria



Segue

Data: 07/06/2011 - Ora: 17.20.00

Visura n.: T464329 Pag: 1

Visura storica per immobile

Situazione degli atti informatizzati dall'impianto meccanografico al 07/06/2011

Dati della richiesta	Comune di FORNI DI SOPRA (Codice: D719)
Catasto Terreni	Provincia di UDINE Foglio: 41 Particella: 94

INTESTATI

1	ANTONIA COMI Enzo nato a FORNI DI SOPRA il 27/03/1944	NTNNZE44C27D719W*	(1) Proprietà per 3/4
2	COLMAN Diana nata a FORNI DI SOPRA il 27/04/1928	CLMDN28D67D719U*	(1) Proprietà per 1/4

Situazione dell'Immobile dall'impianto meccanografico

N.	DATI IDENTIFICATIVI			DATI CLASSAMENTO			DATI DERIVANTI DA			
	Foglio	Particella	Sub	Porz	Qualità Classe	Superficie(m²) ha are ca		Deduz	Reddito	
1	41	94	-		PRATO 2	01 10		Dominicale Euro 0,11 L. 220	Agrario Euro 0,10 L. 198	Impianto meccanografico del 01/01/1975

L'intestazione alla data della richiesta deriva dai seguenti atti:

Situazione degli intestati dal 15/09/2000

N.	DATI ANAGRAFICI			CODICE FISCALE			DIRITTI E ONERI REALI			
1	ANTONIA COMI Enzo nato a FORNI DI SOPRA il 27/03/1944	DECRETO (DISPOSIZIONI DELLE AUTORITÀ) del 15/09/2000 Voltura n. 193594 .1/2000 in atti dal 10/11/2001 (protocollo n. 379245) Repertorio n. : 621 Rogante: TRIBUNALE			NTNNZE44C27D719W*			(1) Proprietà per 3/4		

Situazione degli intestati dal 15/01/1983

N.	DATI ANAGRAFICI			CODICE FISCALE			DIRITTI E ONERI REALI			
1	COLMAN Diana nata a FORNI DI SOPRA il 27/04/1928	SCRITTURA PRIVATA del 15/01/1983 Voltura n. 595083 in atti dal 06/11/1985 Repertorio n. : 48078 Rogante: MORO PIETRO Sede: TOLMEZZO Registrazione: UR Sede:			CLMDN28D67D719U*			(1) Proprietà per 1/4		
2	VILLAGGIO DEL SOLE S.R.L. con sede in FORNI DI SOPRA	SCRITTURA PRIVATA del 15/01/1983 Voltura n. 337 del 02/02/1983			01042130300			(1) Proprietà per 3/4 fino al 15/09/2000		

Situazione degli intestati dal 13/06/1980

N.	DATI ANAGRAFICI			CODICE FISCALE			DIRITTI E ONERI REALI			
1	PAVONI Ademaro nato a FORNI DI SOPRA il 14/02/1938	SCRITTURA PRIVATA del 13/06/1980 Voltura n. 607781 in atti dal 06/11/1985 Repertorio n. : 38128 Rogante: MORO PIETRO Sede: TOLMEZZO Registrazione: UR Sede:			FVNDM338B14D719T*			(1) Proprietà per 3/4 fino al 15/01/1983		

* Codice Fiscale Validato in Anagrafe Tributaria



Visura storica per immobile

Situazione degli atti informatizzati dall'impianto meccanografico al 07/06/2011

Data: 07/06/2011 - Ora: 17.20.00

Fine

Visura n.: T464329 Pagr: 2

Situazione degli intestati dall'impianto meccanografico

N.	DATI ANAGRAFICI		CODICE FISCALE	DIRUTTI E ONERI REALI	
1	COLMAN Diana nata a FORNI DI SOPRA il 27/04/1928		CLMDNZ8D67D719U*	(1) Proprietà per 1/4 fino al 15/01/1983	
2	COLMAN Ciro nato a FORNI DI SOPRA il 29/01/1938		CLMCRI38A28D719B*	(1) Proprietà per 1/4 fino al 13/06/1980	
3	COLMAN Luigino nato a FORNI DI SOPRA il 05/02/1934		CLMLGN34B05D719I*	(1) Proprietà per 1/4 fino al 13/06/1980	
4	COLMAN Maria nata a FORNI DI SOPRA il 21/01/1926		CLMMRA26A61D719K*	(1) Proprietà per 1/4 fino al 13/06/1980	
5	PAVONI Luigia nata a FORNI DI SOPRA il 11/12/1904		PVNLGU04T51D719A*	(8) Usufrutto per 1/3 fino al 13/06/1980	

Impianto meccanografico del 01/01/1975

DATI DERIVANTI DA

Rilasciata da: Servizio Telematico

* Codice Fiscale Validato in Anagrafe Tributaria



Data: 07/06/2011 - Ora: 17.20.41
 Visura n.: T464931 Pag: 1
 Segue

Visura storica per immobile

Situazione degli atti informatizzati dall'impianto meccanografico al 07/06/2011

Dati della richiesta	Comune di FORNI DI SOPRA (Codice: D719)
Catasto Terreni	Provincia di UDINE Foglio: 41 Particella: 95

INTESTATO

1	PAVONI Silvia nata a TRIESTE il 04/06/1985	PVNSLY85H44L424Q*	(1) Proprieta' per 1/1
---	--	-------------------	------------------------

Situazione dell'Immobile dall'impianto meccanografico

N.	DATI IDENTIFICATIVI			DATI CLASSAMENTO			DATI DERIVANTI DA
	Foglio	Particella	Sub Porz	Qualità Classe	Superficie(m²) ha are ca	Deduz	
1	41	95	-	PRATO 2	01 50		
					Dominicale Euro 0,15 L. 300	Agrario Euro 0,14 L. 270	Impianto meccanografico del 01/01/1975
Notifica					Partita	1474	

L'intestazione alla data della richiesta deriva dai seguenti atti:

Situazione degli intestati dal 06/07/2007

N.	DATI ANAGRAFICI	DATI ANAGRAFICI	DIRITTI E ONERI REALI
1	PAVONI Silvia nata a TRIESTE il 04/06/1985	ISTRUMENTO (ATTO PUBBLICO) del 06/07/2007 Nota presentata con Modello Unico n. 1.5086.1/2007 in atti dal 23/07/2007 Repertorio n. : 528 Rogante: TREMONTI GIULIO	DIRITTI E ONERI REALI (1) Proprieta' per 1/1
DATI DERIVANTI DA			
Sede: TOLMEZZO DONAZIONE ACCETTATA			

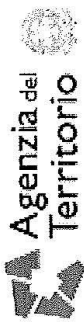
Situazione degli intestati dal 03/05/1983

N.	DATI ANAGRAFICI	DATI ANAGRAFICI	DIRITTI E ONERI REALI
1	PAVONI Lina Antonina nata a FORNI DI SOPRA il 11/04/1948	DENUNZIA (NEI PASSAGGI PER CAUSA DI MORTE) del 03/05/1983 Voltura n. 352083 in atti dal 06/11/1985	DIRITTI E ONERI REALI (1) Proprieta' per 1000/1000 fino al 06/07/2007
DATI DERIVANTI DA			
Sede: TOLMEZZO Volume: 642 n: 79 del			

Situazione degli intestati dal 18/10/1979

N.	DATI ANAGRAFICI	DATI ANAGRAFICI	DIRITTI E ONERI REALI
1	PAVONI Lina nata a FORNI DI SOPRA il 11/04/1948	DENUNZIA (NEI PASSAGGI PER CAUSA DI MORTE) del 18/10/1979 n. 12780 in atti dal 18/12/1980	DIRITTI E ONERI REALI (1) Proprieta' per 1/2 fino al 03/05/1983
2	PAVONI Silvio nato a FORNI DI SOPRA il 11/12/1935	DENUNZIA (NEI PASSAGGI PER CAUSA DI MORTE) del 18/10/1979 n. 12780 in atti dal 18/12/1980	DIRITTI E ONERI REALI (1) Proprieta' per 1/2 fino al 03/05/1983
DATI DERIVANTI DA			
Sede: TOLMEZZO Volume: 609 n: 43 del 24/03/1980			

* Codice Fiscale Validato in Anagrafe Tributaria



Visura storica per immobile

Situazione degli atti informatizzati dall'impianto meceanografico al 07/06/2011

Data: 07/06/2011 - Ora: 17.20.42

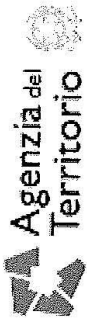
Visura n.: T464931 Pag: 2

Fine

Situazione degli intestati dall'impianto meceanografico		
N.	DATA ANAGRAFICI	DIRITTI ONERI REALI
1	PAVONI Giovanni; BATTISTA DI SILVIO	
DATI DERIVANTI DA [impianto meceanografico del 01/01/1975]		
	CODICE FISCALE	fino al 18/10/1979

Rilasciata da: Servizio Telematico

* Codice Fiscale Validato in Anagrafe Tributaria



Visura storica per immobile

Situazione degli atti informatizzati dall'impianto meccanografico al 07/06/2011

Data: 07/06/2011 - Ora: 17.56.28
Visura n.: T496668 Pag. 1

Segue

Dati della richiesta	Comune di FORNI DI SOPRA (Codice: D719)
Catasto Terreni	Provincia di UDINE Foglio: 41 Particella: 145

INTESTATI

1	ANTONIUTTI Miriam nata a TOLMEZZO il 20/08/1972	NTNMRM72M60L195M*	(1) Proprieta' per 1/6
2	ANTONIUTTI Vanna nata a FORNI DI SOPRA il 14/11/1951	NTNVNNS1S54D719N*	(1) Proprieta' per 1/3
3	CORADAZZI Fierina nata a FORNI DI SOPRA il 04/05/1921	CRDFRN21E44D719V*	(1) Proprieta' per 1/3
4	DE SANTA Nadia nata a FORNI DI SOPRA il 17/05/1951	DSNNDAS1E57D719W*	(1) Proprieta' per 1/6

Situazione dell'Immobile dall'impianto meccanografico

N.	DATI IDENTIFICATIVI		DATI CLASSEMENTO			DATI DERIVANTI DA					
	Foglio	Particella	Sub	Porz	Qualità Classe		Superficie(m²) ha are ca	Deduz	Reddito	Dominicale	Agrario
1	41	145	-	PRATO	2	11	40	Euro 1,18 L. 2.280			Impianto meccanografico del 01/01/1975
Notifica						Parita	201				

L'intestazione alla data della richiesta deriva dai seguenti atti:

Situazione degli intestati dal 20/06/2005

N.	DATI ANAGRAFICI		CODICE FISCALE		DIRITTI E ONERI REALI	
1	ANTONIUTTI Miriam nata a TOLMEZZO il 20/08/1972		NTNMRM72M60L195M*		(1) Proprieta' per 1/6	
2	DE SANTA Nadia nata a FORNI DI SOPRA il 17/05/1951		DSNNDAS1E57D719W*		(1) Proprieta' per 1/6	
DATI DERIVANTI DA						
DENUNZIA (NEI PASSAGGI PER CAUSA DI MORTE) del 20/06/2005 n. 24619 /12005 in atti dal 13/12/2005 (protocollo n. UD0261408) Registrazione: UU Sede: TOLMEZZO Volume: 832 n: 27 del 24/11/2005 SUCC. LEGHITTIMA DI ANTONIUTTI GIUSEPPE						

Situazione degli intestati dal 19/06/1978

N.	DATI ANAGRAFICI		CODICE FISCALE		DIRITTI E ONERI REALI	
1	ANTONIUTTI Vanna nata a FORNI DI SOPRA il 14/11/1951		NTNVNNS1S54D719N*		(1) Proprieta' per 1/3	
2	CORADAZZI Fierina nata a FORNI DI SOPRA il 04/05/1921		CRDFRN21E44D719V*		(1) Proprieta' per 1/3	
3	ANTONIUTTI Giuseppe nato a FORNI DI SOPRA il 05/04/1943		NTNGPP43D05D719B*		(1) Proprieta' per 1/3 fino al 20/06/2005	
DATI DERIVANTI DA						
DENUNZIA (NEI PASSAGGI PER CAUSA DI MORTE) del 19/06/1978 Volturna n. 785182 in atti dal 06/11/1985 Registrazione: UR Sede: TOLMEZZO Volume: 630 n: 44 del 16/06/1982						

* Codice Fiscale Validato in Anagrafe Tributaria



Visura storica per immobile

Situazione degli atti informatizzati dall'impianto meccanografico al 07/06/2011

Data: 07/06/2011 - Ora: 17.56.28

Fine

Visura n.: T496668 Pag: 2

Situazione degli intestati dal 19/06/1978

N.	DATI ANAGRAFICI	CODICE FISCALE	DIRITTI E ONERI REALI
1	ANTONIUTTI Fiorino nato a FORNI DI SOPRA il 21/02/1921	NTNFRN21B21D719F*	(1) Proprietà per 3/6 fino al 19/06/1978
2	ANTONIUTTI Giuseppe nato a FORNI DI SOPRA il 05/04/1943	NTNGPP43D05D719B*	(1) Proprietà per 1/6 fino al 19/06/1978
3	ANTONIUTTI Vanna nata a FORNI DI SOPRA il 14/01/1951		(1) Proprietà per 1/6 fino al 19/06/1978
4	CORADAZZI Fiorina nata a FORNI DI SOPRA il 04/05/1921	CRDFRN21E44D719V*	(1) Proprietà per 1/6 fino al 19/06/1978
DATI DERIVANTI DA DENUNZIA (NEI PASSAGGI PER CAUSA DI MORTE) del 19/06/1978 n. 20080 in atti dal 18/12/1980 Registrazione: UR Sede: TOLMEZZO Volume: 599 n: 21 del 12/12/1978			

Situazione degli intestati dall'impianto meccanografico

N.	DATI ANAGRAFICI	CODICE FISCALE	DIRITTI E ONERI REALI
1	ANTONIUTTI Amadio;FU GIUSEPPE GALLIANO		Comproprietario fino al 19/06/1978
2	ANTONIUTTI Fiorino;FU GIUSEPPE GALLIANO		Comproprietario fino al 19/06/1978
DATI DERIVANTI DA Impianto meccanografico del 01/01/1975			

Rilasciata da: Servizio Telematico

* Codice Fiscale Validato in Anagrafe Tributaria



Segue

Data: 07/06/2011 - Ora: 17.58.19

Visura n.: T498218 Pag: 1

Visura storica per immobile

Situazione degli atti informatizzati dall'impianto meccanografico al 07/06/2011

Dati della richiesta	Comune di FORNI DI SOPRA (Codice: D719)
Catasto Terreni	Provincia di UDINE Foglio: 41 Particella: 119

INTESTATI

1	ANTONIA COMI Enzo nato a FORNI DI SOPRA il 27/03/1944	NINNZE44C27D719W*	(1) Proprieta' per 3/4
2	COLMAN Diana nata a FORNI DI SOPRA il 27/04/1928	CLMDNI28D67D719U*	(1) Proprieta' per 1/4

Situazione dell'Immobile dall'impianto meccanografico

N.	DATI IDENTIFICATIVI			DATI CLASSAMENTO			DATI DERIVANTI DA		
	Foglio	Particella	Sub	Porz	Qualità Classe	Superficie(m ²) ha arc ca		Deduz	Reddito
1	41	119	-	PRATO	2	01 50		Agrario Euro 0,15 L. 300	
Notifica						Partita	652		Impianto meccanografico del 01/01/1975

L'intestazione alla data della richiesta deriva dai seguenti atti:

Situazione degli intestati dal 15/09/2000

N.	DATI ANAGRAFICI	DATI ANAGRAFICI	CODICE FISCALE	DIRITTI E ONERI REALI
1	ANTONIA COMI Enzo nato a FORNI DI SOPRA il 27/03/1944	DECRETO (DISPOSIZIONI DELLE AUTORITA') del 15/09/2000 Voltura n. 193394 -1/2000 in atti dal 10/11/2001 (protocollo n. 379245) Repertorio n. 621 Rogante: TRIBUNALE	NINNZE44C27D719W*	(1) Proprieta' per 3/4
DATI DERIVANTI DA				
Sede: TOLMEZZO Registrazione: UR Sede: TOLMEZZO n. 541 del 22/09/2000				

Situazione degli intestati dal 15/01/1983

N.	DATI ANAGRAFICI	DATI ANAGRAFICI	CODICE FISCALE	DIRITTI E ONERI REALI
1	COLMAN Diana nata a FORNI DI SOPRA il 27/04/1928	SCRITTURA PRIVATA del 15/01/1983 Voltura n. 593083 in atti dal 06/11/1985 Repertorio n. 48078 Rogante: MORO PIETRO Sede: TOLMEZZO Registrazione: UR Sede: TOLMEZZO Volume: 172 n. 337 del 02/02/1983	CLMDNI28D67D719U*	(1) Proprieta' per 1/4
2	VILLAGGIO DEL SOLE S.R.L. con sede in FORNI DI SOPRA	SCRITTURA PRIVATA del 15/01/1983 Voltura n. 593083 in atti dal 06/11/1985 Repertorio n. 48078 Rogante: MORO PIETRO Sede: TOLMEZZO Registrazione: UR Sede: TOLMEZZO Volume: 172 n. 337 del 02/02/1983	01042130300	(1) Proprieta' per 3/4 fino al 15/09/2000
DATI DERIVANTI DA				

Situazione degli intestati dal 13/06/1980

N.	DATI ANAGRAFICI	DATI ANAGRAFICI	CODICE FISCALE	DIRITTI E ONERI REALI
1	COLMAN Diana nata a FORNI DI SOPRA il 27/04/1928	SCRITTURA PRIVATA del 13/06/1980 Voltura n. 607781 in atti dal 06/11/1985 Repertorio n. 38128 Rogante: MORO PIETRO Sede: TOLMEZZO Registrazione: UR Sede: TOLMEZZO Volume: 164 n. 1403 del 03/07/1980	CLMDNI28D67D719U*	(1) Proprieta' per 1/4 fino al 15/01/1983
2	PAVONI Ademaro nato a FORNI DI SOPRA il 14/02/1938	SCRITTURA PRIVATA del 13/06/1980 Voltura n. 607781 in atti dal 06/11/1985 Repertorio n. 38128 Rogante: MORO PIETRO Sede: TOLMEZZO Registrazione: UR Sede: TOLMEZZO Volume: 164 n. 1403 del 03/07/1980	PVNDMR38B14D719T*	(1) Proprieta' per 3/4 fino al 15/01/1983
DATI DERIVANTI DA				



Fine

Data: 07/06/2011 - Ora: 17.58.19

Visura n.: T498218 Pag: 2

Visura storica per immobile

Situazione degli atti informatizzati dall'impianto meccanografico al 07/06/2011

Situazione degli intestati dall'impianto meccanografico		DATI ANAGRAFICI		CODICE FISCALE		DIRITTI E ONERI REALI	
N.							
1	COLMAN Ciro nato a FORNI DI SOPRA il 29/01/1938			CLMCRJ38A28D719B*		(1) Proprieta' per 1/4 fino al 13/06/1980	
2	COLMAN Diana nata a FORNI DI SOPRA il 27/04/1928			CLMDN28D67D719U*		(1) Proprieta' per 1/4 fino al 13/06/1980	
3	COLMAN Luigino nato a FORNI DI SOPRA il 05/02/1934			CLMLGN34B05D719I*		(1) Proprieta' per 1/4 fino al 13/06/1980	
4	COLMAN Maria nata a FORNI DI SOPRA il 21/01/1926			CLMMRA26A61D719K*		(1) Proprieta' per 1/4 fino al 13/06/1980	
5	PAVONI Luigia nata a FORNI DI SOPRA il 11/12/1904			PVNLGU04151D719A*		(8) Usufrutto per 1/3 fino al 13/06/1980	
DATI DERIVANTI DA		Impianto meccanografico del 01/01/1975					

Rilasciata da: Servizio Telematico

* Codice Fiscale Validato in Anagrafe Tributaria



Data: 07/06/2011 - Ora: 18.02.01
 Visura n.: T501265 Pag: 1
 Segue

Visura storica per immobile

Situazione degli atti informatizzati dall'impianto meccanografico al 07/06/2011

Dati della richiesta	Comune di FORNI DI SOPRA (Codice: D719)	
Catasto Terreni	Provincia di UDINE	
	Foglio: 41	Particella: 70

INTESTATO

1	ANTONIACOMI Enzo nato a FORNI DI SOPRA il 27/03/1944	NTNZE44C27D719W*	(1) Proprietà per 1/1 in regime di separazione dei beni
---	--	------------------	---

Situazione dell'immobile dall'impianto meccanografico

N.	DATI IDENTIFICATIVI			DATI CLASSAMENTO			DATI DERIVANTI DA
	Foglio	Particella	Sub Porz	Qualità Classe	Superficie(m ²) ha are ca	Deduz	
1	41	70	-	PRATO 2	13 90		Domicile Euro 1,44 Agrario Euro 1,29 L. 2.780 L. 2.502 Impianto meccanografico del 01/01/1975
Notifica				Partita	203		

L'intestazione alla data della richiesta deriva dai seguenti atti:

Situazione degli intestati dal 15/09/2000

N.	DATI ANAGRAFICI			CODICE FISCALE			DIRITTI E ONERI REALI			
1	ANTONIACOMI Enzo nato a FORNI DI SOPRA il 27/03/1944	DECRETO (DISPOSIZIONI DELLE AUTORITÀ) del 15/09/2000 Trascrizione n. 18290 /12000 in atti dal 01/03/2001 (protocollo n. 193594) Repertorio n. : 621 Rogante: TRIBUNALE DI TOLMEZZO Sede: TOLMEZZO DECRETO DI TRASFERIMENTO IMMOBILI			NTNZE44C27D719W*			(1) Proprietà per 1/1 in regime di separazione dei beni		

Situazione degli intestati dal 15/01/1983

N.	DATI ANAGRAFICI			CODICE FISCALE			DIRITTI E ONERI REALI			
1	VILLAGGIO DEL SOLE S.R.L. con sede in FORNI DI SOPRA	SCRITTURA PRIVATA del 15/01/1983 Voltura n. 593083 in atti dal 06/11/1985 Repertorio n. : 48078 Rogante: MORO PIETRO Sede: TOLMEZZO Registrazione: UR Sede: TOLMEZZO Volume: 172 n. 357 del 02/02/1983			01042130300			fino al 15/09/2000		

Situazione degli intestati dal 13/06/1980

N.	DATI ANAGRAFICI			CODICE FISCALE			DIRITTI E ONERI REALI			
1	FAVONI Ademaro nato a FORNI DI SOPRA il 14/02/1938	SCRITTURA PRIVATA del 13/06/1980 Voltura n. 607781 in atti dal 06/11/1985 Repertorio n. : 38128 Rogante: MORO PIETRO Sede: TOLMEZZO Registrazione: UR Sede: TOLMEZZO Volume: 164 n. 1403 del 03/07/1980			PVNDMR38B14D719T*			fino al 15/01/1983		

* Codice Fiscale Validato in Anagrafe Tributaria



Data: 07/06/2011 - Ora: 18.02.01
 Visura n.: T501265 Pag: 2

Fine

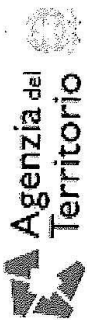
Visura storica per immobile
 Situazione degli atti informatizzati dall'impianto meceanografico al 07/06/2011

Situazione degli intestati dall'impianto meceanografico

DATI ANAGRAFICI			CODICE FISCALE	DIRITTI E ONERI REALI
N.	ANTONIUTTI Antonina;FU GIOSUE			fino al 13/06/1980
DATI DERIVANTI DA				
	Impianto meceanografico del 01/01/1975			

Rilasciata da: Servizio Telematico

* Codice Fiscale Validato in Anagrafe Tributaria



Data: 07/06/2011 - Ora: 18.02.36
 Visura n.: T501716 Pag: 1
 Segue

Visura storica per immobile
 Situazione degli atti informatizzati dall'impianto meccanografico al 07/06/2011

Dati della richiesta	Comune di FORNI DI SOPRA (Codice: D719)
Catasto Terreni	Provincia di UDINE Foglio: 41 Particella: 335

INTESTATO

1	ANTONIA COMI Enzo nato a FORNI DI SOPRA il 27/03/1944	NTNNZE44C27D719W*	(1) Proprietà per 1/1 in regime di separazione dei beni
---	---	-------------------	---

Situazione dell'Immobile dal 13/06/1980

N.	DATI IDENTIFICATIVI				DATI CLASSAMENTO				DATI DERIVANTI DA
	Foglio	Particella	Sub	Porz	Qualità Classe	Superficie(m²) ha are ca	Deduz	Reddito	
1	41	335	-	PRATO	2	08 30			
Notifica						Partita		2741	
						Domicile		Euro 0,86 L. 1.660	
						Agrario		Euro 0,77 L. 1.494	FAZZIONAMENTO del 13/06/1980 n. 607781 in atti dal 06/11/1985 MORO PIETRO

Sono stati inoltre variati i seguenti immobili:
 - foglio 41 particella 55

L'intestazione alla data della richiesta deriva dai seguenti atti:

Situazione degli intestati dal 15/09/2000

N.	DATI ANAGRAFICI	CODICE FISCALE	DIRITTI E ONERI REALI
1	ANTONIA COMI Enzo nato a FORNI DI SOPRA il 27/03/1944 DECRETO (DISPOSIZIONI DELLE AUTORITA') del 15/09/2000 Trascrizione n. 18290 .1/2000 in atti dal 07/03/2001 (protocollo n. 193594) Repertorio n. : 621 Rogante: TRIBUNALE DI TOLMEZZO Sede: TOLMEZZO DECRETO DI TRASFERIMENTO IMMOBILI	NTNNZE44C27D719W*	(1) Proprietà per 1/1 in regime di separazione dei beni

Situazione degli intestati dal 15/01/1983

N.	DATI ANAGRAFICI	CODICE FISCALE	DIRITTI E ONERI REALI
1	VILLAGGIO DEL SOLE S.R.L. con sede in FORNI DI SOPRA SCRITTURA PRIVATA del 15/01/1983 Voltura n. 593083 in atti dal 06/11/1985 Repertorio n. : 48078 Rogante: MORO PIETRO Sede: TOLMEZZO Registrazione: UR Sede: TOLMEZZO Volume: 172 n. 337 del 02/02/1983	01042130300	fino al 15/09/2000

Situazione degli intestati dal 13/06/1980

N.	DATI ANAGRAFICI	CODICE FISCALE	DIRITTI E ONERI REALI
1	PAVONI Ademaro nato a FORNI DI SOPRA il 14/02/1938	PVNDMR38B14D719T*	fino al 15/01/1983

* Codice Fiscale Validato in Anagrafe Tributaria



Data: 07/06/2011 - Ora: 18.02.36
 Visura n.: T501716 Pag: 2

Fine

Visura storica per immobile

Situazione degli atti informatizzati dall'impianto meceanografico al 07/06/2011

DATI DERIVANTI DA	SCRITTURA PRIVATA del 13/06/1980 Voltura n. : 607781 in atti dal 06/11/1985 Repertorio n. : 38128 Rogante: MORO PIETRO Sede: TOLMEZZO Registrazione: UR Sede: TOLMEZZO Volume: 164 n. 1403 del 03/07/1980	
--------------------------	---	--

Situazione degli intestati dal 13/06/1980		DIRITTI E ONERI REALI
N.	DATI ANAGRAFICI	PIIDIA12E44D719R* fino al 13/06/1980
1	PIELI Ida nata a FORNI DI SOPRA il 04/05/1912	
DATI DERIVANTI DA		FRAZIONAMENTO del 13/06/1980 n. : 607781 in atti dal 06/11/1985 Repertorio n. : 38128 Sede: TOLMEZZO Registrazione: UR Sede: TOLMEZZO Volume: 164 n. 1403 del 03/07/1980 MORO PIETRO

Situazione dell'immobile che ha originato il precedente dall'impianto meceanografico

N.	DATI IDENTIFICATIVI				DATI CLASSAMENTO			DATI DERIVANTI DA	
	Foglio	Particella	Sub	Porz	Qualità Classe	Superficie(m ²)	Debit		Reddito
1	41	55	-	-	PRATO 2	18 40		Dominicale L. 3.680 Agrario L. 3.312	
Notifica							Partita	645	

L'intestazione alla data della richiesta deriva dai seguenti atti:

Situazione degli intestati dal 14/06/1976		DIRITTI E ONERI REALI
N.	DATI ANAGRAFICI	PIIDIA12E44D719R* (1) Proprietà per 1000/1000 fino al 10/01/1996
1	PIELI Ida nata a FORNI DI SOPRA il 04/05/1912	
DATI DERIVANTI DA		TESTAMENTO OLOGRAFO del 14/06/1976 Voltura n. : 10578 in atti dal 30/12/1978 Repertorio n. : 3 Rogante: INNOCENTI G Sede: COMEGLIANS Registrazione: UR Sede: TOLMEZZO n. : 1573 del 18/11/1976

Situazione degli intestati dall'impianto meceanografico		DIRITTI E ONERI REALI
N.	DATI ANAGRAFICI	PIIDIA12E44D719R* fino al 14/06/1976
1	COLMAN Elio:DI ARTURO	
DATI DERIVANTI DA		Impianto meceanografico del 01/01/1975

Rilasciata da: Servizio Telematico

* Codice Fiscale Validato in Anagrafe Tributaria



Visura storica per immobile
 Situazione degli atti informatizzati dall'impianto meccanografico al 07/06/2011

Data: 07/06/2011 - Ora: 18.03.26
 Visura n.: T502365 Pag: 1

Segue

Dati della richiesta		Comune di FORNI DI SOPRA (Codice: D719)	
Catasto Terreni		Provincia di UDINE	
		Foglio: 41 Particella: 117	
INTESTATI			
1	ANTONJACOMI Enzo nato a FORNI DI SOPRA il 27/03/1944	NTNNZE44C27D719W*	(1) Proprietà per 3/4
2	COLMAN Diana nata a FORNI DI SOPRA il 27/04/1928	CLMDNI28D67D719U*	(1) Proprietà per 1/4

Situazione dell'Immobile dall'impianto meccanografico

N.	DATI IDENTIFICATIVI			DATI CLASSAMENTO			DATI DERIVANTI DA			
	Foglio	Particella	Sub	Porz	Qualità Classe	Superficie(m ²) ha arc ca		Deduz	Reddito	
1	41	117	-	-	PRATO 2	01 20		Dominicale Euro 0,12 L. 240	Agrario Euro 0,11 L. 216	Impianto meccanografico del 01/01/1975
Notifica				Partita		652				

L'intestazione alla data della richiesta deriva dai seguenti atti:

Situazione degli intestati dal 15/09/2000

N.	DATI ANAGRAFICI		CODICE FISCALE	DIRITTI ONERI REALI
1	ANTONJACOMI Enzo nato a FORNI DI SOPRA il 27/03/1944	DECRETO (DISPOSIZIONI DELLE AUTORITA') del 15/09/2000 Voltura n. 193594 -1/2000 in atti dal 10/11/2001 (protocollo n. 379245) Repertorio n. 621 Rogante: TRIBUNALE	NTNNZE44C27D719W*	(1) Proprietà per 3/4
DATI DERIVANTI DA				
Sede: TOLMEZZO Registrazione: UR Sede: TOLMEZZO n. 541 del 22/09/2000				

Situazione degli intestati dal 15/01/1983

N.	DATI ANAGRAFICI		CODICE FISCALE	DIRITTI ONERI REALI
1	COLMAN Diana nata a FORNI DI SOPRA il 27/04/1928	SCRITTURA PRIVATA del 15/01/1983 Voltura n. 593083 in atti dal 06/11/1985 Repertorio n. 48078 Rogante: MORO PIETRO Sede: TOLMEZZO Registrazione: UR Sede: TOLMEZZO Volume: 172 n. 337 del 02/02/1983	CLMDNI28D67D719U*	(1) Proprietà per 1/4
2	VILLAGGIO DEL SOLE S.R.L. con sede in FORNI DI SOPRA		01042130300	(1) Proprietà per 3/4 fino al 15/09/2000
DATI DERIVANTI DA				
Sede: TOLMEZZO Volume: 172 n. 337 del 02/02/1983				

Situazione degli intestati dal 13/06/1980

N.	DATI ANAGRAFICI		CODICE FISCALE	DIRITTI ONERI REALI
1	COLMAN Diana nata a FORNI DI SOPRA il 27/04/1928	SCRITTURA PRIVATA del 13/06/1980 Voltura n. 607781 in atti dal 06/11/1985 Repertorio n. 38128 Rogante: MORO PIETRO Sede: TOLMEZZO Registrazione: UR Sede: TOLMEZZO Volume: 164 n. 1403 del 03/07/1980	CLMDNI28D67D719U*	(1) Proprietà per 1/4 fino al 15/01/1983
2	PAVONI Ademaro nato a FORNI DI SOPRA il 14/02/1938		PVNDMR38B14D719T*	(1) Proprietà per 3/4 fino al 15/01/1983
DATI DERIVANTI DA				
Sede: TOLMEZZO Volume: 164 n. 1403 del 03/07/1980				



Data: 07/06/2011 – Ora: 18.03.26

Fine

Visura n.: T502365 Pag: 2

Visura storica per immobile

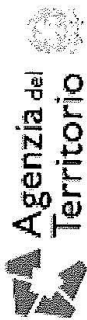
Situazione degli atti informatizzati dall'impianto meccanografico al 07/06/2011

Situazione degli intestati dall'impianto meccanografico

DATI ANAGRAFICI		CODICE FISCALE	DIRITTI E ONERI REALI
N.			
1	COLMAN Ciro nato a FORNI DI SOPRA il 29/01/1938	CLMCR138A38D719B*	(1) Proprietà per 1/4 fino al 13/06/1980
2	COLMAN Diana nata a FORNI DI SOPRA il 27/04/1928	CLMDN128D67D719U*	(1) Proprietà per 1/4 fino al 13/06/1980
3	COLMAN Luigino nato a FORNI DI SOPRA il 05/02/1934	CLMLGN34B05D719J*	(1) Proprietà per 1/4 fino al 13/06/1980
4	COLMAN Maria nata a FORNI DI SOPRA il 21/01/1926	CLMMRA26A61D719K*	(1) Proprietà per 1/4 fino al 13/06/1980
5	PAVONI Luigia nata a FORNI DI SOPRA il 11/12/1904	PVNLGU04TS1D719A*	(8) Usufrutto per 1/3 fino al 13/06/1980
DATI DERIVANTI DA <u>Impianto meccanografico del 01/01/1975</u>			

Rilasciata da: Servizio Telematico

* Codice Fiscale Validato in Anagrafe Tributaria



Data: 07/06/2011 - Ora: 18.03.58
 Visura n.: T502795 Pag: 1
 Segue

Visura storica per immobile

Situazione degli atti informatizzati dall'impianto meccanografico al 07/06/2011

Dati della richiesta		Comune di FORNI DI SOPRA (Codice: D719)	
Catasto Terreni		Provincia di UDINE	
		Foglio: 41 Particella: 118	

INTESTATO

1	ANTONIACOMI Enzo nato a FORNI DI SOPRA il 27/03/1944	NTNNZE44C27D719W*	(1) Proprieta' per 1/1 in regime di separazione dei beni
---	--	-------------------	--

Situazione dell'Immobile dall'impianto meccanografico

N.	DATI IDENTIFICATIVI			DATI CLASSAMENTO				DATI DERIVANTI DA
	Foglio	Particella	Sub	Porz	Qualità Classe	Superficie(m²) ha are ca	Deduz	
1	41	118	-	-	PRATO 3	03 10		
Notifica				Partita		1878		
								Impianto meccanografico del 01/01/1975
								L. 403
								Euro 0,21
								Agrario
								L. 372

L'intestazione alla data della richiesta deriva dai seguenti atti:

Situazione degli intestati dal 15/09/2000

N.	ANTONIACOMI Enzo nato a FORNI DI SOPRA il 27/03/1944	DATI ANAGRAFICI	CODICE FISCALE	DIRITTI E ONERI REALI
1			NTNNZE44C27D719W*	(1) Proprieta' per 1/1 in regime di separazione dei beni
DATI DERIVANTI DA		DECRETO (DISPOSIZIONI DELLE AUTORITA') del 15/09/2000 Trascrizione n. 18290 .1/2000 in atti dal 01/03/2001 (protocollo n. 193594) Repertorio n. : 621 Rogante: TRIBUNALE DI TOLMEZZO Sede: TOLMEZZO DECRETO DI TRASFERIMENTO IMMOBILI		

Situazione degli intestati dal 15/01/1983

N.	VILLAGGIO DEL SOLE S.R.L. con sede in FORNI DI SOPRA	DATI ANAGRAFICI	CODICE FISCALE	DIRITTI E ONERI REALI
1			01042130300	fino al 15/09/2000
DATI DERIVANTI DA		SCRITTURA PRIVATA del 15/01/1983 Voltura n. 593083 in atti dal 06/11/1985 Repertorio n. : 48078 Rogante: MORO PIETRO Sede: TOLMEZZO Registrazione: UR Sede: TOLMEZZO Volume: 172 n. 337 del 02/02/1983		

Situazione degli intestati dal 13/06/1980

N.	PAVONI Ademaro nato a FORNI DI SOPRA il 14/02/1938	DATI ANAGRAFICI	CODICE FISCALE	DIRITTI E ONERI REALI
1			PVNDMR38B14D719T*	fino al 15/01/1983
DATI DERIVANTI DA		SCRITTURA PRIVATA del 13/06/1980 Voltura n. 607781 in atti dal 06/11/1985 Repertorio n. : 38128 Rogante: MORO PIETRO Sede: TOLMEZZO Registrazione: UR Sede: TOLMEZZO Volume: 164 n. 1403 del 03/07/1980		

* Codice Fiscale Validato in Anagrafe Tributaria



Visura storica per immobile

Situazione degli atti informatizzati dall'impianto meccanografico al 07/06/2011

Data: 07/06/2011 - Ora: 18.03.58


Fine

Visura n.: T502795 Pag: 2

Situazione degli intestati relativa ad atto del 09/11/1974 (antecedente all'impianto meccanografico)		DIRITTI ONERI REALI	
DATI ANAGRAFICI		CODICE FISCALE	
N.		DNDMCDI3R58D719U*	(1) Proprietà fino al 13/06/1980
1	D'ANDREA Mercedes nata a FORNI DI SOPRA il 18/10/1913		
DATI DERIVANTI DA		VOLTURA D'UFFICIO del 09/11/1974 n. 18231.1/2006 in atti dal 16/11/2006 (protocollo n. UD0239786) RETT. ERR. INTEST. NOTA 294/78	
Situazione degli intestati relativa ad atto del 09/11/1974 (antecedente all'impianto meccanografico)		DIRITTI E ONERI REALI	
DATI ANAGRAFICI		CODICE FISCALE	
N.			fino al 09/11/1974
1	D'ANDREA Mercedes nata a FORNI DI SOPRA il 10/08/1913		
DATI DERIVANTI DA		DENUNZIA (NEI PASSAGGI PER CAUSA DI MORTE) del 09/11/1974 n. 29478 in atti dal 30/12/1978 Registrazione: UR Sede: TOLMEZZO Volume: 572 n. 97 del 21/03/1975	
Situazione degli intestati dall'impianto meccanografico		DIRITTI ONERI REALI	
DATI ANAGRAFICI		CODICE FISCALE	
N.		ZTTZFR90A54D719H*	fino al 09/11/1974
1	ZATTIERO Zeffarina nata a FORNI DI SOPRA il 14/01/1890		
DATI DERIVANTI DA		Impianto meccanografico del 01/01/1975	

Rilasciata da: Servizio Telematico

* Codice Fiscale Validato in Anagrafe Tributaria



Visura storica per immobile

Situazione degli atti informatizzati dall'impianto meceanografico al 07/06/2011

Data: 07/06/2011 - Ora: 18.05.26
Visura n.: T503955 Pag: 1

Segue

Dati della richiesta	Comune di FORNI DI SOPRA (Codice: D719)
Catasto Terreni	Provincia di UDINE
	Foglio: 41 Particella: 146

INTESTATI

1	DORIGO Eddy nato a TOLMEZZO il 09/11/1960	DRGDDY60S09L195Y*	(1) Proprieta' per 1/4
2	DORIGO Ivano nato a FORNI DI SOPRA il 13/12/1946	DRGVNI46T13D719L*	(1) Proprieta' per 1/4
3	DORIGO Luigina nata a FORNI DI SOPRA il 26/04/1942	DRGLGN42D66D719D*	(1) Proprieta' per 1/4
4	DORIGO Viviana nata a TOLMEZZO il 08/05/1949	DRGVVN49E48L195K*	(1) Proprieta' per 1/4

Situazione dell'Immobile dall'impianto meceanografico

N.	DATI IDENTIFICATIVI			DATI CLASSAMENTO			DATI DERIVANTI DA
	Foglio	Particella	Sub Porz	Qualità Classe	Superficie(m²) ha arc ca	Deduz	
1	41	146	-	PRATO 3	21 90		
					Partita	1229	
							Impianto meceanografico del 01/01/1975
Euro 1,47 L. 2.847							
Euro 1,36 L. 2.628							

L'intestazione alla data della richiesta deriva dai seguenti atti:

Situazione degli intestati dal 03/11/1991

N.	DATI ANAGRAFICI			CODICE FISCALE	DIRITTI E ONERI REALI
	Nome	Cognome	Data di nascita		
1	DORIGO Eddy	nato a TOLMEZZO il 09/11/1960		DRGDDY60S09L195Y*	(1) Proprieta' per 1/4
2	DORIGO Ivano	nato a FORNI DI SOPRA il 13/12/1946		DRGVNI46T13D719L*	(1) Proprieta' per 1/4
3	DORIGO Luigina	nata a FORNI DI SOPRA il 26/04/1942		DRGLGN42D66D719D*	(1) Proprieta' per 1/4
4	DORIGO Viviana	nata a TOLMEZZO il 08/05/1949		DRGVVN49E48L195K*	(1) Proprieta' per 1/4

DATI DERIVANTI DA
DENUNZIA (NEI PASSAGGI PER CAUSA DI MORTE) del 03/11/1991 n. 2986 -1/2006 in atti dal 21/02/2006 (protocollo n. UD0037438) Registrazione: AP Sede: TOLMEZZO
Volume: 833 nr. 53 del 03/02/2006 DENUNCIA DI SUCCESSIONE

Situazione degli intestati dal 18/05/1980

N.	DATI ANAGRAFICI			CODICE FISCALE	DIRITTI E ONERI REALI
	Nome	Cognome	Data di nascita		
1	DORIGO Eddy	nato a TOLMEZZO il 09/11/1960		DRGDDY60S09L195Y*	(1) Proprieta' per 1/6 fino al 03/11/1991
2	DORIGO Ivano	nato a FORNI DI SOPRA il 13/12/1946		DRGVNI46T13D719L*	(1) Proprieta' per 1/6 fino al 03/11/1991
3	DORIGO Luigina	nata a FORNI DI SOPRA il 26/04/1942		DRGLGN42D66D719D*	(1) Proprieta' per 1/6 fino al 03/11/1991
4	DORIGO Viviana	nata a TOLMEZZO il 08/05/1949		DRGVVN49E48L195K*	(1) Proprieta' per 1/6 fino al 03/11/1991

* Codice Fiscale Validato in Anagrafe Tributaria



Data: 07/06/2011 - Ora: 18.05.26
 Visura n.: T503955 Pag: 2

Fine

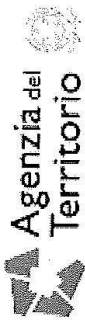
Visura storica per immobile

Situazione degli atti informatizzati dall'impianto meceanografico al 07/06/2011

5	TICO Albinia nata a FORNI DI SOPRA il 24/10/1921	TCILBN2IR64D719A*	(1) Proprieta' per 2/6 fino al 03/11/1991
DATI DERIVANTI DA DENUNZIA (NEI PASSAGGI PER CAUSA DI MORTE) del 18/05/1980 n. 4094.I/1980 in atti dal 13/07/1994 Registrazione: Sede: TOLMEZZO Volume: 615 n. 46 del 15/11/1980			
Situazione degli intestati dall'impianto meceanografico			
N.	DATI ANAGRAFICI		DIRUTTI E ONERI REALI
1	DORIGO Aladino:DI ELIDIO		fino al 18/05/1980
DATI DERIVANTI DA Impianto meceanografico del 01/01/1975			

Rilasciata da: **Servizio Telematico**

* Codice Fiscale Validato in Anagrafe Tributaria



Data: 08/06/2011 - Ora: 08.05.01

Segue

Visura n.: T8434 Pag: 1

Visura storica per immobile

Situazione degli atti informatizzati dall'impianto meccanografico al 08/06/2011

Dati della richiesta	Comune di FORNI DI SOPRA (Codice: D719)
Catasto Terreni	Provincia di UDINE Foglio: 41 Particella: 69

INTESTATO

1	ANTONIA COMI Enzo nato a FORNI DI SOPRA il 27/03/1944	NTNNZE44C27D719W*	(1) Proprieta' per 1/1 in regime di separazione dei beni
---	---	-------------------	--

Situazione dell'Immobile dall'impianto meccanografico

N.	DATI IDENTIFICATIVI			DATI CLASSAMENTO			DATI DERIVANTI DA			
	Foglio	Particella	Sub	Porz	Qualità Classe	Superficie(m²) ha are ca		Deduz	Reddito	
1	41	69		-	PRATO 1	04 50		Dominicale Euro 0,81 L. 1.575	Agrario Euro 0,81 L. 1.575	Impianto meccanografico del 01/01/1975
Notifica							Partita	1878		

L'intestazione alla data della richiesta deriva dai seguenti atti:

Situazione degli intestati dal 15/09/2000

N.	DATI ANAGRAFICI	CODICE FISCALE	DIRITTI E ONERI REALI
1	ANTONIA COMI Enzo nato a FORNI DI SOPRA il 27/03/1944	NTNNZE44C27D719W*	DIRITTI E ONERI REALI
DECRETO (DISPOSIZIONI DELLE AUTORITA') del 15/09/2000 Trascrizione n. 18290 ,1/2000 in atti dal 01/03/2001 (protocollo n. 193594) Repertorio n. : 621 Rogante: TRIBUNALE DI TOLMEZZO Sede: TOLMEZZO DECRETO DI TRASFERIMENTO IMMOBILI			

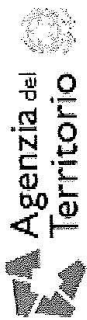
Situazione degli intestati dal 15/01/1983

N.	DATI ANAGRAFICI	CODICE FISCALE	DIRITTI E ONERI REALI
1	VILLAGGIO DEL SOLE S.R.L. con sede in FORNI DI SOPRA	01042130300	DIRITTI E ONERI REALI
SCRITTURA PRIVATA del 15/01/1983 Voltura n. 593083 in atti dal 06/11/1985 Repertorio n. : 48078 Rogante: MORO PIETRO Sede: TOLMEZZO Registrazione: UR Sede: TOLMEZZO Volume: 172 n. 337 del 02/02/1983			

Situazione degli intestati dal 13/06/1980

N.	DATI ANAGRAFICI	CODICE FISCALE	DIRITTI E ONERI REALI
1	PAVONI Ademaro nato a FORNI DI SOPRA il 14/02/1938	PVNDMR38B14D719T*	DIRITTI E ONERI REALI
SCRITTURA PRIVATA del 13/06/1980 Voltura n. 607781 in atti dal 06/11/1985 Repertorio n. : 38128 Rogante: MORO PIETRO Sede: TOLMEZZO Registrazione: UR Sede: TOLMEZZO Volume: 164 n. 1403 del 03/07/1980			

* Codice Fiscale Validato in Anagrafe Tributaria



Visura storica per immobile

Situazione degli atti informatizzati dall'impianto meccanografico al 08/06/2011

Data: 08/06/2011 - Ora: 08.05.01


Fine

Visura n.: T8434 Pag: 2

Situazione degli intestati relativa ad atto del 09/11/1974 (antecedente all'impianto meccanografico)		
N.	DIRITTI ONERI REALI	DIRITTI ONERI REALI
I	D'ANDREA Mercedes nata a FORNI DI SOPRA il 18/10/1913	(1) Proprietà fino al 13/06/1980
DATI DERIVANTI DA		
	VOLTURA D'UFFICIO del 09/11/1974 n. 18231.1/2006 in atti dal 16/11/2006 (protocollo n. UD0239786) REIT. ERR. INTEST. NOTA 294/78	
Situazione degli intestati relativa ad atto del 09/11/1974 (antecedente all'impianto meccanografico)		
N.	DIRITTI ONERI REALI	DIRITTI ONERI REALI
I	D'ANDREA Mercedes nata a FORNI DI SOPRA il 10/08/1913	fino al 09/11/1974
DATI DERIVANTI DA		
	DENUNZIA (NEI PASSAGGI PER CAUSA DI MORTE) del 09/11/1974 n. 29478 in atti dal 30/12/1978 Registrazione: UR. Sede: TOLMEZZO Volume: 572 n. 97 del 21/03/1975	
Situazione degli intestati dall'impianto meccanografico		
N.	DIRITTI ONERI REALI	DIRITTI ONERI REALI
I	ZATTIERO Zefferina nata a FORNI DI SOPRA il 14/01/1890	fino al 09/11/1974
DATI DERIVANTI DA		
	Impianto meccanografico del 01/01/1975	

Rilasciata da: Servizio Telematico

* Codice Fiscale Validato in Anagrafe Tributaria



Data: 08/06/2011 - Ora: 08.06.03
 Visura n.: T8610 Pag: 1
 Segue

Visura storica per immobile

Situazione degli atti informatizzati dall'impianto meccanografico al 08/06/2011

Dati della richiesta	Comune di FORNI DI SOPRA (Codice: D719)	
	Provincia di UDINE	
Catasto Terreni	Foglio: 41 Particella: 334	

INTESTATI

1	ANTONIACOMI Enzo nato a FORNI DI SOPRA il 27/03/1944	NTNNZE44C27D719W*	(1) Proprieta' per 3/4
2	COLMAN Diana nata a FORNI DI SOPRA il 27/04/1928	CLMDNI28D67D719U*	(1) Proprieta' per 1/4

Situazione dell'Immobile dal 13/06/1980

N.	DATI IDENTIFICATIVI				DATI CLASSAMENTO				DATI DERIVANTI DA	
	Foglio	Particella	Sub	Porz	Qualità Classe	Superficie(m ²) ha are ca	Deduz	Reddito		
1	41	334	-	-	PRATO 1	01 60		Dominicale Euro 0,29 L. 560	Agrario Euro 0,29 L. 560	FRAZIONAMENTO del 13/06/1980 n. 607781 in atti dal 06/11/1985 MORO PIETRO
Notifica				Partita	652					

Sono stati inoltre variati i seguenti immobili:
 - foglio 41 particella 53

L'intestazione alla data della richiesta deriva dai seguenti atti:

Situazione degli intestati dal 15/09/2000

N.	DATI ANAGRAFICI	CODICE FISCALE	DIRITTI E ONERI REALI
1	ANTONIACOMI Enzo nato a FORNI DI SOPRA il 27/03/1944	NTNNZE44C27D719W*	(1) Proprieta' per 3/4
DATI DERIVANTI DA			
DECRETO (DISPOSIZIONI DELLE AUTORITA') del 15/09/2000 Voltura n. 193594. 1/2000 in atti dal 10/11/2001 (protocollo n. 379245) Repertorio n. : 621 Rogante: TRIBUNALE Sede: TOLMEZZO Registrazione: UR Sede: TOLMEZZO n. : 541 del 22/09/2000			

Situazione degli intestati dal 15/01/1983

N.	DATI ANAGRAFICI	CODICE FISCALE	DIRITTI E ONERI REALI
1	VILLAGGIO DEL SOLE S.R.L. con sede in FORNI DI SOPRA	01042130300	(1) Proprieta' per 3/4 fino al 15/09/2000
DATI DERIVANTI DA			
SCRITTURA PRIVATA del 15/01/1983 Voltura n. : 593083 in atti dal 06/11/1985 Repertorio n. : 48078 Rogante: MORO PIETRO Sede: TOLMEZZO Registrazione: UR Sede: TOLMEZZO Volume: 172 n. 337 del 02/02/1983			

Situazione degli intestati dal 13/06/1980

N.	DATI ANAGRAFICI	CODICE FISCALE	DIRITTI E ONERI REALI
1	COLMAN Diana nata a FORNI DI SOPRA il 27/04/1928	CLMDNI28D67D719U*	(1) Proprieta' per 1/4

* Codice Fiscale Validato in Anagrafe Tributaria



Data: 08/06/2011 - Ora: 08.06.03

Segue

Visura n.: T8610 Pag: 2

Visura storica per immobile

Situazione degli atti informatizzati dall'impianto meccanografico al 08/06/2011

2	PAVONI Ademaro nato a FORNI DI SOPRA il 14/02/1938 SCRITTURA PRIVATA del 13/06/1980 Voltura n. 607781 in atti dal 06/11/1985 Repertorio n. : 38128 Rogante: MORO PIETRO Sede: TOLMEZZO Registrazione: UR Sede: TOLMEZZO Volume: 164 n. 1403 del 03/07/1980	PVNDMR38B14D719T* (1) Proprieta` per 3/4 fino al 15/01/1983
---	---	--

Situazione degli intestati dal 13/06/1980

N.	DATI ANAGRAFICI	CODICE FISCALE	DIRITTI E ONERI REALI	
			CLMCR138A28D719B*	(1) Proprieta` per 1/4 fino al 13/06/1980
1	COLMAN Ciro nato a FORNI DI SOPRA il 29/01/1938	CLMDN128D67D719U*	CLMDN128D67D719U*	(1) Proprieta` per 1/4 fino al 13/06/1980
2	COLMAN Diana nata a FORNI DI SOPRA il 27/04/1928	CLMLGN34B05D719I*	CLMLGN34B05D719I*	(1) Proprieta` per 1/4 fino al 13/06/1980
3	COLMAN Luigino nato a FORNI DI SOPRA il 05/02/1934	CLMMRA26A61D719K*	CLMMRA26A61D719K*	(1) Proprieta` per 1/4 fino al 13/06/1980
4	COLMAN Maria nata a FORNI DI SOPRA il 21/01/1926	PVNLGU04T51D719A*	PVNLGU04T51D719A*	(8) Usufrutto per 1/3 fino al 13/06/1980
5	PAVONI Luigia nata a FORNI DI SOPRA il 11/12/1904			

FRAZIONAMENTO del 13/06/1980 n. 607781 in atti dal 06/11/1985 Repertorio n. : 38128 Sede: TOLMEZZO Registrazione: UR Sede: TOLMEZZO Volume: 164 n. 1403 del 03/07/1980 MORO PIETRO

Situazione dell'immobile che ha originato il precedente dall'impianto meccanografico

N.	DATI IDENTIFICATIVI	Porz	Qualità Classe	DATI CLASSAMENTO		Reddito	DATI DERIVANTI DA
				Superficie(m²)	Deduz		
1	Foglio 41 Particella 53 Sub	-	PRATO 1	ha arc ca 06 90		L. 2.415	Impianto meccanografico del 01/01/1975
Notifica				Partita	652		

L' intestazione alla data della richiesta deriva dai seguenti atti:

Situazione degli intestati dal 14/07/1978

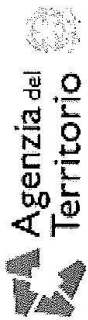
N.	DATI ANAGRAFICI	CODICE FISCALE	DIRITTI E ONERI REALI	
			CLMCR138A28D719B*	(1) Proprieta` per 1/4 fino al 20/01/1986
1	COLMAN Ciro nato a FORNI DI SOPRA il 29/01/1938	CLMLGN34B05D719I*	CLMLGN34B05D719I*	(1) Proprieta` per 1/4 fino al 20/01/1986
2	COLMAN Luigino nato a FORNI DI SOPRA il 05/02/1934	CLMMRA26A61D719K*	CLMMRA26A61D719K*	(1) Proprieta` per 1/4 fino al 20/01/1986
3	COLMAN Maria nata a FORNI DI SOPRA il 21/01/1926	CRMNNA57L54D719X*	CRMNNA57L54D719X*	(1) Proprieta` per 1/4 fino al 20/01/1986
4	CREMASCHI Anna nata a FORNI DI SOPRA il 14/07/1957	PVNLGU04T51D719A*	PVNLGU04T51D719A*	(8) Usufrutto per 1/3 fino al 20/01/1986
5	PAVONI Luigia nata a FORNI DI SOPRA il 11/12/1904			

DENUNZIA (NEI PASSAGGI PER CAUSA DI MORTE) del 14/07/1978 Voltura n. 422786 in atti dal 09/11/1989 Registrazione: UR Sede: ALBENGA Volume: 475 n. 93 del 19/04/1986

Situazione degli intestati dall'impianto meccanografico

N.	DATI ANAGRAFICI	CODICE FISCALE	DIRITTI E ONERI REALI	
			CLMCR138A28D719B*	(1) Proprieta` per 1/4 fino al 14/07/1978
1	COLMAN Ciro nato a FORNI DI SOPRA il 29/01/1938	CLMDN128D67D719U*	CLMDN128D67D719U*	(1) Proprieta` per 1/4 fino al 14/07/1978
2	COLMAN Diana nata a FORNI DI SOPRA il 27/04/1928			

* Codice Fiscale Validato in Anagrafe Tributaria



Visura storica per immobile

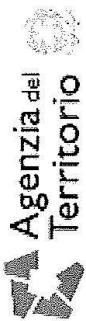
Situazione degli atti informatizzati dall'impianto meccanografico al 08/06/2011

Data: 08/06/2011 - Ora: 08.06.03
 Visura n.: T8610 Pag: 3
 Fine

3	COLMAN Luigino nato a FORNI DI SOPRA il 05/02/1934	CLMLGN34B05D7191*	(1) Proprietà per 1/4 fino al 14/07/1978
4	COLMAN Maria nata a FORNI DI SOPRA il 21/01/1926	CLMMRA26A61D719K*	(1) Proprietà per 1/4 fino al 14/07/1978
5	PAVONI Luigia nata a FORNI DI SOPRA il 11/12/1904	PVNLGU04T51D719A*	(8) Usufrutto per 1/3 fino al 14/07/1978
DATI DERIVANTI DA			
Impianto meccanografico del 01/01/1975			

Rilasciata da: Servizio Telematico

* Codice Fiscale Validato in Anagrafe Tributaria



Data: 08/06/2011 - Ora: 08.06.51
 Visura n.: T8742 Pag: 1
 Fine

Visura storica per immobile

Situazione degli atti informatizzati dall'impianto meceanografico al 08/06/2011

Dati della richiesta	Comune di FORNI DI SOPRA (Codice: D719)
Catasto Terreni	Provincia di UDINE Foglio: 41 Particella: 68

INTESTATI

1	SCHIAULINI Bepina nata a FORNI DI SOPRA il 25/08/1943	SCHBPN43M65D7191*	(1) Proprietà, per 1/2
2	SCHIAULINI Enza nata a FORNI DI SOPRA il 18/03/1939	SCHNZE39C58D719C*	(1) Proprietà, per 1/2

Situazione dell'Immobile dall'impianto meceanografico

N.	DATI IDENTIFICATIVI				DATI CLASSAMENTO				DATI DERIVANTI DA	
	Foglio	Particella	Sub	Porz	Qualità Classe	Superficie(m²) ha are ca	Deduz	Reddito		Dominicale
1	41	68	-		PRATO 1	03 20		Euro 0,58 L. 1.120	Euro 0,58 L. 1.120	Impianto meceanografico del 01/01/1975
Notifica Partita 1832										

L'intestazione alla data della richiesta deriva dai seguenti atti:

Situazione degli intestati dal 26/11/2005

N.	DATI ANAGRAFICI	CODICE FISCALE	DIRITTI E ONERI REALI
1	SCHIAULINI Bepina nata a FORNI DI SOPRA il 25/08/1943	SCHBPN43M65D7191*	(1) Proprietà, per 1/2
2	SCHIAULINI Enza nata a FORNI DI SOPRA il 18/03/1939	SCHNZE39C58D719C*	(1) Proprietà, per 1/2

DATI DERIVANTI DA
 DENUNZIA (NEI PASSAGGI PER CAUSA DI MORTE) del 26/11/2005 n. 5199 .1/2006 in atti del 27/03/2006 (protocollo n. UD0059686) Registrazione: UR Sede: TOLMEZZO
 Volume: 833 nr. 83 del 21/02/2006 SUCC. TICO ALMA MARIA


Situazione degli intestati dall'impianto meceanografico

N.	DATI ANAGRAFICI	CODICE FISCALE	DIRITTI E ONERI REALI
1	TICO Maria.FU VERDI MAR SCHIAULINI		(1) Proprietà, per 1000/1000 fino al 26/11/2005

DATI DERIVANTI DA
 Impianto meceanografico del 01/01/1975

Rilasciata da: **Servizio Telematico**

* Codice Fiscale Validato in Anagrafe Tributaria



Visura storica per immobile

Situazione degli atti informatizzati dall'impianto meccanografico al 08/06/2011

Data: 08/06/2011 - Ora: 08.24.09
 Visura n.: T13030 Pag: 1

Segue

Dati della richiesta		Comune di FORNI DI SOPRA (Codice: D719)	
Catasto Terreni		Provincia di UDINE	
		Foglio: 41 Particella: 340	

INTESTATI

N.	ANTONIACOMI Enzo nato a FORNI DI SOPRA il 27/03/1944	NTNNZE44C27D719W*	(1) Proprietà per 1/3
2	CELLA Giovanni Battista nato a FORNI DI SOPRA il 18/12/1934	CLLGN34T18D719Q*	(1) Proprietà per 1/3
3	CELLA Orfeo nato a UDINE il 24/05/1942	CLLRF042E24L483A*	(1) Proprietà per 1/3

Situazione dell'Immobile dal 13/06/1980

N.	DATI IDENTIFICATIVI			DATI CLASSAMENTO			DATI DERIVANTI DA					
	Foglio	Particella	Sub	Pozz	Qualità Classe	Superficie(m ²) ha are ca		Deduz	Reddito	Dominicale	Agrario	
1	41	340	-	-	PRATO 1	04 40		Euro 0,80 L. 1.540	Euro 0,80 L. 1.540		FRAZIONAMENTO del 13/06/1980 n. 607781 in atti dal 06/11/1985 MORO PIETRO	
Notifica							Partita	3028				

Sono stati inoltre variati i seguenti immobili:

- foglio 41 particella 67

L'intestazione alla data della richiesta deriva dai seguenti atti:

Situazione degli intestati dal 15/09/2000

N.	ANTONIACOMI Enzo nato a FORNI DI SOPRA il 27/03/1944	DATI ANAGRAFICI	CODICE FISCALE	DIRITTI ONERI REALI
DATI DERIVANTI DA		DECRETO (DISPOSIZIONI DELLE AUTORITA') del 15/09/2000 Voltura n. 193594 .1/2000 in atti dal 10/11/2001 (protocollo n. 379243) Repertorio n. 621 Rogante: TRIBUNALE Sede: TOLMEZZO Registrazione: UR Sede: TOLMEZZO n. 541 del 22/09/2000	NTNNZE44C27D719W*	(1) Proprietà per 1/3

Situazione degli intestati dal 15/01/1983

N.	VILLAGGIO DEL SOLE S.R.L. con sede in FORNI DI SOPRA	DATI ANAGRAFICI	CODICE FISCALE	DIRITTI E ONERI REALI
DATI DERIVANTI DA		SCRITTURA PRIVATA del 15/01/1983 Voltura n. 593083 in atti dal 06/11/1983 Repertorio n. 48078 Rogante: MORO PIETRO Sede: TOLMEZZO Registrazione: UR Sede: TOLMEZZO Volume: 172 n. 337 del 02/02/1983	01042130300	(1) Proprietà per 1/3 fino al 15/09/2000

* Codice Fiscale Validato in Anagrafe Tributaria



Data: 08/06/2011 - Ora: 08.24.09

Segue

Visura n.: T13030 Pag: 2

Visura storica per immobile

Situazione degli atti informatizzati dall'impianto meceanografico al 08/06/2011

Situazione degli intestati dal 13/06/1980

N.	DATI ANAGRAFICI	CODICE FISCALE	DIRITTI E ONERI REALI
1	CELLA Giovanni Battista nato a FORNIDI SOPRA il 18/12/1934 FRAZIONAMENTO del 13/06/1980 n. 607781 in atti dal 06/11/1985 Repertorio n. : 38128 Sede: TOLMEZZO Volume: 164 n. 1403 del 03/07/1980 MORO PIETRO	CLLGN34T18D719Q*	(1) Proprieta' per 1/3

Situazione degli intestati dal 13/06/1980

N.	DATI ANAGRAFICI	CODICE FISCALE	DIRITTI E ONERI REALI
1	CELLA Orfeo nato a UDINE il 24/05/1942	CLLRF042E24L483A*	(1) Proprieta' per 1/3
2	FAVONI Ademaro nato a FORNIDI SOPRA il 14/02/1938 SCRITTURA PRIVATA del 13/06/1980 Voltura n. 607781 in atti dal 06/11/1985 Repertorio n. : 38128 Rogante: MORO PIETRO Sede: TOLMEZZO Registrato: UR Sede: TOLMEZZO Volume: 164 n. 1403 del 03/07/1980	PVNDMR38B14D719T*	(1) Proprieta' per 1/3 fino al 15/01/1983

Situazione degli intestati dal 13/06/1980

N.	DATI ANAGRAFICI	CODICE FISCALE	DIRITTI E ONERI REALI
1	CELLA Orfeo nato a UDINE il 24/05/1942	CLLRF042E24L483A*	(1) Proprieta' per 1/3 fino al 13/06/1980
2	CELLA Vincenzo nato a FORNIDI SOPRA il 13/09/1902 FRAZIONAMENTO del 13/06/1980 n. 607781 in atti dal 06/11/1985 Repertorio n. : 38128 Sede: TOLMEZZO Registrato: UR Sede: TOLMEZZO Volume: 164 n. 1403 del 03/07/1980 MORO PIETRO	CLLVCN02P13D719L*	(1) Proprieta' per 1/3 fino al 15/06/1980

Situazione dell'immobile che ha originato il precedente dall'impianto meceanografico

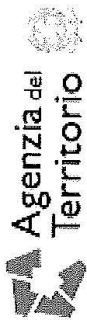
N.	DATI IDENTIFICATIVI			DATI CLASSAMENTO			DATI DERIVANTI DA		
	Foglio	Particella	Sub	Porz	Qualità Classe	Superficie(m²) ha are ca		Deduz	Reddito
1	41	67	-	-	PRATO	09 70	Dominicale L. 3.395	Agrario L. 3.395	Impianto meceanografico del 01/01/1975

L'intestazione alla data della richiesta deriva dai seguenti atti:

Situazione degli intestati dal 09/01/1979

N.	DATI ANAGRAFICI	CODICE FISCALE	DIRITTI E ONERI REALI
1	CELLA Giovanni Battista nato a FORNIDI SOPRA il 18/12/1934	CLLGN34T18D719Q*	(1) Proprieta' per 1/2 fino al 19/01/1991
2	CELLA Orfeo nato a UDINE il 24/05/1942 DENUNZIA (NEI PASSAGGI PER CAUSA DI MORTE) del 24/05/1980 n. 5696.1/1980 in atti dal 13/07/1994 Registrato: Sede: TOLMEZZO Volume: 615 n. 23 del 19/11/1980	CLLRF042E24L483A*	(1) Proprieta' per 1/2 fino al 19/01/1991

* Codice Fiscale Validato in Anagrafe Tributaria



Visura storica per immobile
 Situazione degli atti informatizzati dall'impianto meccanografico al 08/06/2011

Data: 08/06/2011 - Ora: 08.24.09

Fine

Visura n.: T13030 Pag: 3

Situazione degli intestati dall'impianto meccanografico

N.	DATI ANAGRAFICI	CODICE FISCALE	DIRITTI E ONERI REALI
1	CELLA Giovanni Battista nato a FORNI DI SOPRA il 18/12/1934	CLLGN34T18D719Q*	(1) Proprieta' per 1/3 fino al 24/05/1980
2	CELLA Orfeo nato a UDINE il 24/05/1942	CLLRF042E24L483A*	(1) Proprieta' per 1/3 fino al 24/05/1980
3	CELLA Vincenzo nato a FORNI DI SOPRA il 13/09/1902	CLLVGN02P13D719L*	(1) Proprieta' per 1/3 fino al 24/05/1980
DATI DERIVANTI DA DENUNZIA (NEI PASSAGGI PER CAUSA DI MORTE) del 09/01/1979 n. 1280 in atti del 18/12/1980 Registrazione: UR. Sede: TOLMEZZO Volume: 602 n. 85 del 09/06/1979			

N.	DATI ANAGRAFICI	CODICE FISCALE	DIRITTI E ONERI REALI
1	ZATTIERO Ester:RITA FU VALENTINO Impianto meccanografico del 01/01/1975		DIRITTI E ONERI REALI fino al 09/01/1979
DATI DERIVANTI DA			

Rilasciata da: Servizio Telematico

* Codice Fiscale Validato in Anagrafe Tributaria



Data: 08/06/2011 - Ora: 08.24.56
 Visura n.: T13270 Pag. 1

Segue

Visura storica per immobile

Situazione degli atti informatizzati dall'impianto meccanografico al 08/06/2011

Dati della richiesta	Comune di FORNI DI SOPRA (Codice: D719)	
Catasto Terreni	Provincia di UDINE	
	Foglio: 41 Particella: 66	

INTESTATO

1	ANTONIACOMI Enzo nato a FORNI DI SOPRA il 27/03/1944	NTNZE44CZ7D719W*	(1) Proprietà per 1/1 in regime di separazione dei beni
---	--	------------------	---

Situazione dell'Immobile dall'impianto meccanografico

N.	DATI IDENTIFICATIVI			DATI CLASSAMENTO				DATI DERIVANTI DA
	Foglio	Particella	Sub Porz	Qualità Classe	Superficie(m²) ha are ca	Deduz	Reddito	
1	41	66	-	PRATO 1	05 00		Dominicale Euro 0,90 L. 1.750 Agrario Euro 0,90 L. 1.750	Impianto meccanografico del 01/01/1975
Notifica					Partita	1678		

L'intestazione alla data della richiesta deriva dai seguenti atti:

Situazione degli intestati dal 15/09/2000

N.	DATI ANAGRAFICI			CODICE FISCALE		DIRITTI E ONERI REALI	
1	ANTONIACOMI Enzo nato a FORNI DI SOPRA il 27/03/1944	SCRITTURA PRIVATA del 15/09/2000 Trascrizione n. 18290 -1/2000 in atti dal 01/03/2001 (protocollo n. 193594) Repertorio n. : 621 Rogante:		NTNZE44CZ7D719W*		(1) Proprietà per 1/1 in regime di separazione dei beni fino al 15/09/2000	

Situazione degli intestati dal 15/01/1983

N.	DATI ANAGRAFICI			CODICE FISCALE		DIRITTI E ONERI REALI	
1	VILLAGGIO DEL SOLE S.R.L. con sede in FORNI DI SOPRA	SCRITTURA PRIVATA del 13/06/1980 Voltura n. 593083 in atti dal 06/11/1985 Repertorio n. : 48078 Rogante: MORO PIETRO Sede: TOLMEZZO Registrazione: UR Sede: TOLMEZZO Volume: 172 n. 337 del 02/02/1983		01042130300		fino al 15/01/1983 fino al 15/09/2000	

Situazione degli intestati dal 13/06/1980

N.	DATI ANAGRAFICI			CODICE FISCALE		DIRITTI E ONERI REALI	
1	PAVONI Ademaro nato a FORNI DI SOPRA il 14/02/1938	SCRITTURA PRIVATA del 13/06/1980 Voltura n. 607781 in atti dal 06/11/1985 Repertorio n. : 38128 Rogante: MORO PIETRO Sede: TOLMEZZO Registrazione: UR Sede: TOLMEZZO Volume: 164 n. 1403 del 03/07/1980		PVNDMR38B14D719T*		fino al 15/01/1983 fino al 15/09/2000	

* Codice Fiscale Validato in Anagrafe Tributaria



Agenzia del
Territorio

Visura storica per immobile

Situazione degli atti informatizzati dall'impianto meccanografico al 08/06/2011

Data: 08/06/2011 - Ora: 08.24.56

Fine

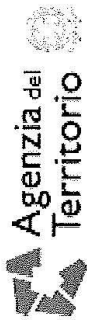
Visura n.: T13270 Pag: 2

Situazione degli intestati dall'impianto meccanografico

DATI ANAGRAFICI		CODICE FISCALE	DIRITTI E ONERI REALI
N.			
1	CAPPELLARI Aldo nato a FORNI DI SOPRA il 22/11/1914	CPP LDA14S22D719C*	(1) Proprietà per 2/8 fino al 13/06/1980
2	CAPPELLARI Alfredo nato a FORNI DI SOPRA il 06/12/1911	CPP LRD11T06D719N*	(1) Proprietà per 2/8 fino al 13/06/1980
3	CAPPELLARI Elisa nata a FORNI DI SOPRA il 19/11/1924		(1) Proprietà per 2/8 fino al 13/06/1980
4	CAPPELLARI Iolanda nata a FORNI DI SOPRA il 29/08/1945	CPP LND45M69D719C*	(1) Proprietà per 1/8 fino al 13/06/1980
5	CAPPELLARI Vanda nata a FORNI DI SOPRA il 06/01/1944	CPP VND44A46D719M*	(1) Proprietà per 1/8 fino al 13/06/1980
DATI DERIVANTI DA			
Impianto meccanografico del 01/01/1975			

Rilasciata da: Servizio Telematico

* Codice Fiscale Validato in Anagrafe Tributaria



Visura storica per immobile
 Situazione degli atti informatizzati dall'impianto meccanografico al 08/06/2011

Data: 08/06/2011 - Ora: 08.25.40

Segue

Visura n.: T13492 Pag: 1

Dati della richiesta		Comune di FORNI DI SOPRA (Codice: D719)	
		Provincia di UDINE	
Catasto Terreni		Foglio: 41 Particella: 91	

INTESTATI

1	ANTONIACOMI Enzo nato a FORNI DI SOPRA il 27/03/1944	NTNNZE44C27D719W*	(1) Proprieta' per 3/4
2	COLMAN Diana nata a FORNI DI SOPRA il 27/04/1928	CLMDNI28D67D719U*	(1) Proprieta' per 1/4

Situazione dell'Immobile dall'impianto meccanografico

N.	DATI IDENTIFICATIVI		DATI CLASSAMENTO				DATI DERIVANTI DA		
	Foglio	Particella	Sub	Porz	Qualità Classe	Superficie(m²) ha are ca		Deduz	Reddito
1	41	91	-	PRATO	1	01 40	Dominicale Euro 0,25 L. 490	Agrario Euro 0,25 L. 490	Impianto meccanografico del 01/01/1975
Notifica				Partita		652			

L'intestazione alla data della richiesta deriva dai seguenti atti:

Situazione degli intestati dal 15/09/2000

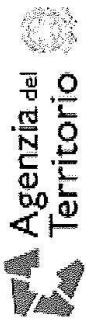
N.	ANTONIACOMI Enzo nato a FORNI DI SOPRA il 27/03/1944	DATI ANAGRAFICI	CODICE FISCALE	DIRITTI E ONERI REALI
DATI DERIVANTI DA	DECRETO (DISPOSIZIONI DELLE AUTORITA') del 15/09/2000 Voltura n. 193594 .1/2000 in atti dal 10/11/2001 (protocollo n. 379245) Repertorio n. : 621 Rogante: TRIBUNALE Sede: TOLMEZZO Registrazione: UR Sede: TOLMEZZO n: 541 del 22/09/2000		NTNNZE44C27D719W*	(1) Proprieta' per 3/4

Situazione degli intestati dal 15/01/1983

N.	COLMAN Diana nata a FORNI DI SOPRA il 27/04/1928	DATI ANAGRAFICI	CODICE FISCALE	DIRITTI E ONERI REALI
2	VILLAGGIO DEL SOLE S.R.L. con sede in FORNI DI SOPRA		CLMDNI28D67D719U*	(1) Proprieta' per 1/4
DATI DERIVANTI DA	SCRITTURA PRIVATA del 15/01/1983 Voltura n. 593083 in atti dal 06/11/1985 Repertorio n. : 48078 Rogante: MORO PIETRO Sede: TOLMEZZO Volume: 172 n: 337 del 02/02/1983		01042130300	(1) Proprieta' per 3/4 fino al 15/09/2000

Situazione degli intestati dal 13/06/1980

N.	COLMAN Diana nata a FORNI DI SOPRA il 27/04/1928	DATI ANAGRAFICI	CODICE FISCALE	DIRITTI E ONERI REALI
2	PAVONI Ademaro nato a FORNI DI SOPRA il 14/02/1938		CLMDNI28D67D719U*	(1) Proprieta' per 1/4 fino al 15/01/1983
DATI DERIVANTI DA	SCRITTURA PRIVATA del 13/06/1980 Voltura n. 607781 in atti dal 06/11/1985 Repertorio n. : 38128 Rogante: MORO PIETRO Sede: TOLMEZZO Registrazione: UR Sede: TOLMEZZO Volume: 164 n: 1403 del 03/07/1980		PVNDMR38B14D719T*	(1) Proprieta' per 3/4 fino al 15/01/1983



Visura storica per immobile

Situazione degli atti informatizzati dall'impianto meceanografico al 08/06/2011

Data: 08/06/2011 - Ora: 08.25.40

Fine

Visura n.: T13492 Pag: 2

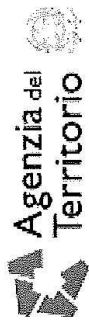
Situazione degli intestati dall'impianto meceanografico

N.	DATI ANAGRAFICI	CODICE FISCALE	DIRITTI ONERI REALI
1	COLMAN Ciro nato a FORNI DI SOPRA il 29/01/1938	CLMCR138A28D719B*	(1) Proprietà per 1/4 fino al 13/06/1980
2	COLMAN Diana nata a FORNI DI SOPRA il 27/04/1928	CLMDN128D67D719U*	(1) Proprietà per 1/4 fino al 13/06/1980
3	COLMAN Luigino nato a FORNI DI SOPRA il 05/02/1934	CLMLGN34B05D719I*	(1) Proprietà per 1/4 fino al 13/06/1980
4	COLMAN Maria nata a FORNI DI SOPRA il 21/01/1926	CLMMRA26A61D719K*	(1) Proprietà per 1/4 fino al 13/06/1980
5	PAVONI Luigia nata a FORNI DI SOPRA il 11/12/1904	PVNLGU04T51D719A*	(8) Usufrutto per 1/3 fino al 13/06/1980

Impianto meceanografico del 01/01/1975

Rilasciata da: Servizio Telematico

* Codice Fiscale Validato in Anagrafe Tributaria



Data: 08/06/2011 - Ora: 08.26.19
 Visura n.: T13704 Pagr: 1

Segue

Visura storica per immobile

Situazione degli atti informatizzati dall'impianto meceanografico al 08/06/2011

Dati della richiesta	Comune di FORNI DI SOPRA (Codice: D719)
Catasto Terreni	Provincia di UDINE Foglio: 41 Particella: 90

INTESTATO

1	ANTONIA COMI Enzo nato a FORNI DI SOPRA il 27/03/1944	NTNNZE44C27D719W*	(1) Proprietà per 1/1 in regime di separazione dei beni
---	---	-------------------	---

Situazione dell'Immobile dall'impianto meceanografico

N.	DATI IDENTIFICATIVI				DATI CLASSAMENTO				DATI DERIVANTI DA		
	Foglio	Particella	Sub	Porz	Qualità Classe	Superficie(m ²) ha are ca	Deduz	Reddito			
1	41	90	-		PRATO 1	05 90			Dominicale Euro 1,07 L. 2.065	Agrario Euro 1,07 L. 2.065	Impianto meceanografico del 01/01/1975
Notifica											
Parrita 204											

L'intestazione alla data della richiesta deriva dai seguenti atti:

Situazione degli intestati dal 15/09/2000

N.	DATI ANAGRAFICI	CODICE FISCALE	DIRITTI E ONERI REALI
1	ANTONIA COMI Enzo nato a FORNI DI SOPRA il 27/03/1944 DECRETO (DISPOSIZIONI DELLE AUTORITA') del 15/09/2000 Trascrizione n. 18290.1/2000 in atti dal 01/03/2001 (protocollo n. 193594) Repertorio n.: 621 Rogante: TRIBUNALE DI TOLMEZZO Sede: TOLMEZZO DECRETO DI TRASFERIMENTO IMMOBILI	NTNNZE44C27D719W*	(1) Proprietà per 1/1 in regime di separazione dei beni

Situazione degli intestati dal 15/01/1983

N.	DATI ANAGRAFICI	CODICE FISCALE	DIRITTI E ONERI REALI
1	VILLAGGIO DEL SOLE S.R.L. con sede in FORNI DI SOPRA SCRITTURA PRIVATA del 15/01/1983 Voltura n. 593083 in atti dal 06/11/1985 Repertorio n.: 48078 Rogante: MORO PIETRO Sede: TOLMEZZO Registrazione: UR Sede: TOLMEZZO Volume: 172 n: 337 del 02/02/1983	01042130300	fino al 15/09/2000

Situazione degli intestati dal 13/06/1980

N.	DATI ANAGRAFICI	CODICE FISCALE	DIRITTI E ONERI REALI
1	PAVONI Ademaro nato a FORNI DI SOPRA il 14/02/1938 SCRITTURA PRIVATA del 13/06/1980 Voltura n. 607781 in atti dal 06/11/1985 Repertorio n.: 38128 Rogante: MORO PIETRO Sede: TOLMEZZO Registrazione: UR Sede: TOLMEZZO Volume: 164 n: 1403 del 03/07/1980	PVNDMR38B14D719T*	fino al 15/01/1983

* Codice Fiscale Validato in Anagrafe Tributaria



Data: 08/06/2011 - Ora: 08.26.19

Fine

Visura n.: T13704 Pag: 2

Visura storica per immobile

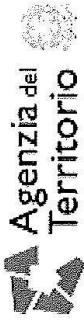
Situazione degli atti informatizzati dall'impianto mecano grafico al 08/06/2011

Situazione degli intestati dall'impianto mecano grafico

N.	DATI ANAGRAFICI	CODICE FISCALE	DIRITTI ONERI REALI
I	ANTONIUTTI Carmela; FU GIOSUE MAR COLMAN DATI DERIVANTI DA		fino al 13/06/1980
	Impianto mecano grafico del 01/01/1975		

Rilasciata da: Servizio Telematico

* Codice Fiscale Validato in Anagrafe Tributaria



Visura storica per immobile

Situazione degli atti informatizzati dall'impianto meccanografico al 08/06/2011

Data: 08/06/2011 - Ora: 08.27.08

Visura n.: T13980 Pag: 1

Segue

Dati della richiesta		Comune di FORNI DI SOPRA (Codice: D719)	
Catasto Terreni		Provincia di UDINE	
		Foglio: 41 Particella: 339	

INTESTATI

1	MATTIA Maria nata a SUTRIO il 20/05/1937	MTTMR37E60L018D*	(1) Proprieta' per 1/2
2	TICO Giuliano nato a TOLMEZZO il 22/07/1964	TCIGLN64L22L195R*	(1) Proprieta' per 1/2

Situazione dell'Immobile dal 13/06/1980

N.	DATI IDENTIFICATIVI				DATI CLASSAMENTO				DATI DERIVANTI DA
	Foglio	Particella	Sub	Porz	Qualità Classe	Superficie(m²) ha are ca	Deduz	Reddito	
1	41	339		-	PRATO 1	00 60		Dominicale Euro 0,11 L. 210	FRAZIONAMENTO del 13/06/1980 n. 607781 in atti dal 06/11/1985 MORO PIETRO
Notifica				Partita		3160			

Sono stati inoltre variati i seguenti immobili:

- foglio 41 particella 64

L'intestazione alla data della richiesta deriva dai seguenti atti:

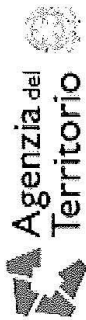
Situazione degli intestati dal 16/11/1994

N.	DATI ANAGRAFICI				DIRITTI E ONERI REALI				
	N.	CODICE FISCALE	CODICE FISCALE		DIRITTI E ONERI REALI				
1	MATTIA Maria nata a SUTRIO il 20/05/1937	MTTMR37E60L018D*	MTTMR37E60L018D*		(1) Proprieta' per 1/2				
2	TICO Giuliano nato a TOLMEZZO il 22/07/1964	TCIGLN64L22L195R*	TCIGLN64L22L195R*		(1) Proprieta' per 1/2				
DATI DERIVANTI DA				DENUNZIA (NEI PASSAGGI PER CAUSA DI MORTE) del 16/11/1994 n. 4802.1/1995 in atti dal 13/06/1995 Registrazione: UR Sede: TOLMEZZO Volume: 750 n: 60 del 11/05/1995					

Situazione degli intestati dal 30/07/1983

N.	DATI ANAGRAFICI				DIRITTI E ONERI REALI				
	N.	CODICE FISCALE	CODICE FISCALE		DIRITTI E ONERI REALI				
1	TICO Dino nato a FORNI DI SOPRA il 20/09/1929	TCIDNIZ92D0719Y*	TCIDNIZ92D0719Y*		fino al 16/11/1994				
DATI DERIVANTI DA				ISTRUMENTO (ATTO PUBBLICO) del 30/07/1983 Voltura n. 1706.2/1983 in atti dal 27/07/1994 Repertorio n. : 50097 Rogante: MORO PIETRO Sede: TOLMEZZO Registrazione: Sede: TOLMEZZO Volume: 235 n: 2052 del 19/08/1983					

* Codice Fiscale Validato in Anagrafe Tributaria



Fine

Data: 08/06/2011 - Ora: 08.27.08

Visura n.: T13980 Pag: 2

Visura storica per immobile

Situazione degli atti informatizzati dall'impianto meceanografico al 08/06/2011

Situazione degli intestati dal 13/06/1980

N.	DATI ANAGRAFICI	CODICE FISCALE	DIRITTI E ONERI REALI
1	TICO Dino nato a FORNI DI SOPRA il 20/09/1929	TCIDNI2920D719Y*	(1) Proprieta' per 1/3 fino al 30/07/1983
2	TICO Giulio nato a FORNI DI SOPRA il 22/02/1920		(1) Proprieta' per 1/3 fino al 30/07/1983
3	TICO Giulia nata a FORNI DI SOPRA il 17/09/1922	TCIGLI22P57D719X*	(1) Proprieta' per 1/3 fino al 30/07/1983
DATI DERIVANTI DA			
FRAZIONAMENTO del 13/06/1980 n. 607781 in atti dal 06/11/1985 Repertorio n. : 38128 Sede: TOLMEZZO Registrazione: UR Sede: TOLMEZZO Volume: 164 n. 1403 del 03/07/1980 MORO PIETRO			

Situazione dell'immobile che ha originato il precedente dall'impianto meceanografico

N.	DATI IDENTIFICATIVI	DATI CLASSAMENTO				DATI DERIVANTI DA						
		Foglio	Particella	Sub	Porz		Qualità Classe	Superficie(m²) ha are ca	Deduz	Reddito	Dominicale	Agrario
1	41	64	-	PRATO	1	02	10			L. 735	L. 735	Impianto meceanografico del 01/01/1975
Notifica		Partita		1814								

L'intestazione alla data della richiesta deriva dai seguenti atti:

Situazione degli intestati dal 22/04/1980

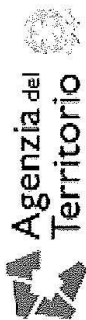
N.	DATI ANAGRAFICI	CODICE FISCALE	DIRITTI E ONERI REALI
1	TICO Dino nato a FORNI DI SOPRA il 20/09/1929	TCIDNI2920D719Y*	(1) Proprieta' per 1/3 fino al 30/07/1983
2	TICO Giulio nato a FORNI DI SOPRA il 22/02/1920		(1) Proprieta' per 1/3 fino al 30/07/1983
3	TICO Giulia nata a FORNI DI SOPRA il 17/09/1922	TCIGLI22P57D719X*	(1) Proprieta' per 1/3 fino al 30/07/1983
DATI DERIVANTI DA			
DENUNZIA (NEI PASSAGGI PER CAUSA DI MORTE) del 22/04/1980 n. 10880 in atti dal 18/12/1980 Registrazione: UR Sede: TOLMEZZO Volume: 612 n. 87 del 12/08/1980			

Situazione degli intestati dall'impianto meceanografico

N.	DATI ANAGRAFICI	CODICE FISCALE	DIRITTI E ONERI REALI
1	TICO Giovanni;BATTISTA FU GIULIO DETTO TITA LULO		fino al 22/04/1980
DATI DERIVANTI DA			
Impianto meceanografico del 01/01/1975			

Rilasciata da: Servizio Telematico

* Codice Fiscale Validato in Anagrafe Tributaria



Visura storica per immobile
 Situazione degli atti informatizzati dall'impianto meceanografico al 08/06/2011

Data: 08/06/2011 - Ora: 08.27.45
 Visura n.: T14194 Pag: 1

Segue

Dati della richiesta	Comune di FORNI DI SOPRA (Codice: D719)
Catasto Terreni	Provincia di UDINE Foglio: 41 Particella: 89

INTESTATO

1	ANTONIACOMI Enzo nato a FORNI DI SOPRA il 27/03/1944	NTNNZE4C27D719W*	(1) Proprietà per 1/1 in regime di separazione dei beni
---	--	------------------	---

Situazione dell'immobile dall'impianto meceanografico

N.	DATI IDENTIFICATIVI				DATI CLASSAMENTO				DATI DERIVANTI DA		
	Foglio	Particella	Sub	Porz	Qualità Classe	Superficie(m ²) ha are ca	Deduz	Reddito			
1	41	89	-	-	PRATO 1	04 20		Dominicale Euro 0,76 L. 1.470	Agrario Euro 0,76 L. 1.470	Impianto meceanografico del 01/01/1975	
Notifica				Partita				1830			

L'intestazione alla data della richiesta deriva dai seguenti atti:

Situazione degli intestati dal 15/09/2000

N.	DATI ANAGRAFICI			CODICE FISCALE	DIRITTI E ONERI REALI
1	ANTONIACOMI Enzo nato a FORNI DI SOPRA il 27/03/1944	DECRETO (DISPOSIZIONI DELLE AUTORITA') del 15/09/2000 Trascrizione n. 18290 /1/2000 in atti dal 01/03/2001 (protocollo n. 193594) Repertorio n.: 621 Rogante: TRIBUNALE DI TOLMEZZO Sede: TOLMEZZO DECRETO DI TRASFERIMENTO IMMOBILI		NTNNZE4C27D719W*	(1) Proprietà per 1/1 in regime di separazione dei beni

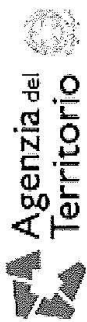
Situazione degli intestati dal 15/01/1983

N.	DATI ANAGRAFICI			CODICE FISCALE	DIRITTI E ONERI REALI
1	VILLAGGIO DEL SOLE S.R.L. con sede in FORNI DI SOPRA	SCRITTURA PRIVATA del 15/01/1983 Voltura n. 593083 in atti dal 06/11/1985 Repertorio n. : 48078 Rogante: MORO PIETRO Sede: TOLMEZZO Registrazione: UR Sede: TOLMEZZO Volume: 172 n. 337 del 02/02/1983		01042130300	fino al 15/09/2000

Situazione degli intestati dal 13/06/1980

N.	DATI ANAGRAFICI			CODICE FISCALE	DIRITTI E ONERI REALI
1	PAYONI Ademarato nato a FORNI DI SOPRA il 14/02/1938	SCRITTURA PRIVATA del 13/06/1980 Voltura n. 607781 in atti dal 06/11/1985 Repertorio n. : 38128 Rogante: MORO PIETRO Sede: TOLMEZZO Registrazione: UR Sede: TOLMEZZO Volume: 164 n. 1403 del 03/07/1980		PVNDMR38B14D719T*	fino al 15/01/1983

* Codice Fiscale Validato in Anagrafe Tributaria



Fine

Data: 08/06/2011 - Ora: 08.27.45

Visura n.: T14194 Pag: 2

Visura storica per immobile


Situazione degli atti informatizzati dall'impianto meceanografico al 08/06/2011

Situazione degli intestati dall'impianto meceanografico

DATI ANAGRAFICI		CODICE FISCALE	DIRITTI E ONERI REALI
N.	TICO Maria;FU GIGLIO		fino al 13/06/1980
DATI DERIVANTI DA			
	Impianto meceanografico del 01/01/1975		

Rilasciata da: Servizio Telematico

* Codice Fiscale Validato in Anagrafe Tributaria



Data: 08/06/2011 – Ora: 08.28.24

Segue

Visura n.: T14440 Pag: 1

Visura storica per immobile

Situazione degli atti informatizzati dall'impianto meccanografico al 08/06/2011

Dati della richiesta	Comune di FORNI DI SOPRA (Codice: D719) Provincia di UDINE
Catasto Terreni	Foglio: 41 Particella: 338

INTESTATO

1	ANTONIACOMI Enzo nato a FORNI DI SOPRA il 27/03/1944	NTNNE44C27D19W*	(1) Proprietà per 1/1 in regime di separazione dei beni
---	--	-----------------	---

Situazione dell'Immobile dal 13/06/1980

N.	DATI IDENTIFICATIVI				DATI CLASSAMENTO				DATI DERIVANTI DA	
	Foglio	Particella	Sub	Porz	Qualità Classe	Superficie(m ²)	Debiti	Reddito		
1	41	338	-	-	PRATO 1	14 80 ha are ca		Dominicale Euro 2,68 L. 5.180	AGRARIO Euro 2,68 L. 5.180	FRAZIONAMENTO del 13/06/1980 n. 607781 in atti dal 06/11/1985 MORO PIETRO
Notifica				Partita		2966				

Sono stati inoltre variati i seguenti immobili:

- foglio 41 particella 62

L'intestazione alla data della richiesta deriva dai seguenti atti:

Situazione degli intestati dal 15/09/2000

N.	DATI ANAGRAFICI	CODICE FISCALE	DIRITTI E ONERI REALI
1	ANTONIACOMI Enzo nato a FORNI DI SOPRA il 27/03/1944 DECRETO (DISPOSIZIONI DELLE AUTORITA') del 15/09/2000 Trascrizione n. 18290 /1/2000 in atti dal 01/03/2001 (protocollo n. 193594) Repertorio n. : 621 Rogante: TRIBUNALE DI TOLMEZZO Sede: TOLMEZZO DECRETO DI TRASFERIMENTO IMMOBILI	NTNNE44C27D19W* 01042130300	(1) Proprietà per 1/1 in regime di separazione dei beni

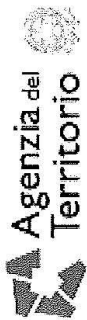
Situazione degli intestati dal 15/01/1983

N.	DATI ANAGRAFICI	CODICE FISCALE	DIRITTI E ONERI REALI
1	VILLAGGIO DEL SOLE S.R.L. con sede in FORNI DI SOPRA SCRITTURA PRIVATA del 15/01/1983 Voltura n. 593083 in atti dal 06/11/1985 Repertorio n. : 48078 Rogante: MORO PIETRO Sede: TOLMEZZO Registrazione: UR Sede: TOLMEZZO Volume: 172 n. 337 del 02/02/1983	01042130300	fino al 15/09/2000

Situazione degli intestati dal 13/06/1980

N.	DATI ANAGRAFICI	CODICE FISCALE	DIRITTI E ONERI REALI
1	PAVONI Ademaro nato a FORNI DI SOPRA il 14/02/1938	PYNDMR38B14D719T*	fino al 15/01/1983

* Codice Fiscale Validato in Anagrafe Tributaria



Data: 08/06/2011 - Ora: 08.28.24 Fine

Visura n.: T14440 Pag: 2

Visura storica per immobile

Situazione degli atti informatizzati dall'impianto meceanografico al 08/06/2011

DATI DERIVANTI DA	SCRITTURA PRIVATA del 13/06/1980 Voltura n. 607781 in atti dal 06/11/1985 Repertorio n. : 38128 Rogante: MORO PIETRO Sede: TOLMEZZO Registrazione: UR Sede: TOLMEZZO Volume: 164 n: 1403 del 03/07/1980
--------------------------	---

Situazione degli intestati dal 13/06/1980

N.	DATI ANAGRAFICI		CODICE FISCALE		DIRITTI E ONERI REALI
1	D'ANDREA Mercedes nata a FORNI DI SOPRA il 10/08/1913				fino al 13/06/1980
DATI DERIVANTI DA	FRAZIONAMENTO del 13/06/1980 n. 607781 in atti dal 06/11/1985 Repertorio n. : 38128 Sede: TOLMEZZO Registrazione: UR Sede: TOLMEZZO Volume: 164 n: 1403 del 03/07/1980 MORO PIETRO				

Situazione dell'immobile che ha originato il precedente dall'impianto meceanografico

N.	DATI IDENTIFICATIVI		DATI CLASSAMENTO			DATI DERIVANTI DA
	Foglio	Particella	Sub	Pozz	Qualità Classe	
1	41	62	-	PRATO	I	
			Superficie(m²) ha arc ca	31	40	
			Deduz			
			Dominicale	L. 10.990		
			Reddito			
			Agrario	L. 10.990		Impianto meceanografico del 01/01/1975
Notifica		Partita		1878		

L'intestazione alla data della richiesta deriva dai seguenti atti:

Situazione degli intestati relativa ad atto del 09/11/1974 (antecedente all'impianto meceanografico)

N.	DATI ANAGRAFICI		CODICE FISCALE		DIRITTI E ONERI REALI
1	D'ANDREA Mercedes nata a FORNI DI SOPRA il 18/10/1913				(1) Proprieta' fino al 07/11/2008
DATI DERIVANTI DA	VOLTURA D'UFFICIO del 09/11/1974 n. 18231.1/2006 in atti dal 16/11/2006 (protocollo n. UD0239786) RETTI. ERR. INTEST. NOTA 294/78				

Situazione degli intestati relativa ad atto del 09/11/1974 (antecedente all'impianto meceanografico)

N.	DATI ANAGRAFICI		CODICE FISCALE		DIRITTI E ONERI REALI
1	D'ANDREA Mercedes nata a FORNI DI SOPRA il 10/08/1913				(1) Proprieta' per 1000/1000 fino al 09/11/1974
DATI DERIVANTI DA	DENUNZIA (NEI PASSAGGI PER CAUSA DI MORTE) del 09/11/1974 n. 29478 in atti dal 30/12/1978 Registrazione: UR Sede: TOLMEZZO Volume: 572 n: 97 del 21/03/1975				

Situazione degli intestati dall'impianto meceanografico

N.	DATI ANAGRAFICI		CODICE FISCALE		DIRITTI E ONERI REALI
1	ZATTIERO Zefferina nata a FORNI DI SOPRA il 14/01/1890				fino al 09/11/1974
DATI DERIVANTI DA	Impianto meceanografico del 01/01/1975				

Rilasciata da: **Servizio Telematico**

* Codice Fiscale Validato in Anagrafe Tributaria



Visura storica per immobile

Data: 08/06/2011 - Ora: 08.29.06

Segue

Visura n.: T14686 Pag: 1

Situazione degli atti informatizzati dall'impianto meccanografico al 08/06/2011

Dati della richiesta		Comune di FORNI DI SOPRA (Codice: D719)	
Catasto Terreni		Provincia di UDINE	
		Foglio: 41 Particella: 342	

INTESTATI

1	MAREZIA Franco nato a FORNI DI SOPRA il 28/05/1941	MRSFNC41E28D719A*	(1) Proprietà, per 1/2
2	MAREZIA Paola nata a FORNI DI SOPRA il 06/10/1949	MRSPLA49R46D719X*	(1) Proprietà, per 1/2

Situazione dell'Immobile dal 05/06/1981

N.	DATI IDENTIFICATIVI				DATI CLASSAMENTO				DATI DERIVANTI DA	
	Foglio	Particella	Sub	Porz	Qualità Classe	Superficie(m ²) ha are ca	Deduz	Reddito		
1	41	342	-	-	PRATO 2	41 60		Dominicale Euro 4,30 L. 8.320	Reddito Agrario Euro 3,87 L. 7.488	DENUNZIA (NEL PASSAGGI PER CAUSA DI MORTE) del 05/06/1981 n. 6821.4/1981 in atti dal 06/05/1994
Notifica				Partita		3532				
Riserve				1 Atti di passaggio intermedi non esistenti						

Sono stati inoltre variati i seguenti immobili:

- foglio 41 particella 116

Situazione dell'Immobile dal 13/06/1980

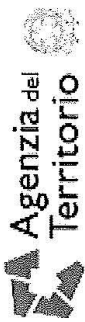
N.	DATI IDENTIFICATIVI				DATI CLASSAMENTO				DATI DERIVANTI DA	
	Foglio	Particella	Sub	Porz	Qualità Classe	Superficie(m ²) ha are ca	Deduz	Reddito		
1	41	342	-	-	PRATO 2	41 60		Dominicale L. 8.320	Agrario L. 7.488	FRAZIONAMENTO del 13/06/1980 n. 607781 in atti dal 06/11/1985 MORO PIETRO
Notifica				Partita		3263				

Sono stati inoltre variati i seguenti immobili:

- foglio 41 particella 116 - foglio 41 particella 341

L'intestazione alla data della richiesta deriva dai seguenti atti:

* Codice Fiscale Validato in Anagrafe Tributaria



Data: 08/06/2011 - Ora: 08.29.06

Segue

Visura n.: T14686 Pag: 2

Visura storica per immobile

Situazione degli atti informatizzati dall'impianto meccanografico al 08/06/2011

Situazione degli intestati dal 28/01/1994

N.	DATI ANAGRAFICI	CODICE FISCALE	DIRITTI E ONERI REALI
1	MAREZIA Franco nato a FORNI DI SOPRA il 28/05/1941	MRSFNC41E28D719A*	(1) Proprieta' per 1/2
2	MAREZIA Paola nata a FORNI DI SOPRA il 06/10/1949	MRSPLA49R46D719X*	(1) Proprieta' per 1/2

DATI DERIVANTI DA DENUNZIA (NEI PASSAGGI PER CAUSA DI MORTE) del 28/01/1994 n. 6893 -1/1994 in atti dal 26/09/2002 (protocollo n. 242729) Registrazione: UR Sede: TOLMEZZO Volume: 741 n. 6 del 16/05/1994 ESEGUITA AI SOLI FINI DELLA CONTINUITA' STORICA

Situazione degli intestati dal 05/06/1981

N.	DATI ANAGRAFICI	CODICE FISCALE	DIRITTI E ONERI REALI
1	MAREZIA Franco nato a FORNI DI SOPRA il 28/05/1941	MRSFNC41E28D719A*	(1) Proprieta' per 1/3 fino al 28/01/1994
2	MAREZIA Paola nata a FORNI DI SOPRA il 06/10/1949	MRSPLA49R46D719X*	(1) Proprieta' per 1/3 fino al 28/01/1994
3	FAVONI Ella nata a FORNI DI SOPRA il 19/06/1915	PVNLLI15H59D719X*	(1) Proprieta' per 1/3 fino al 28/01/1994

DATI DERIVANTI DA DENUNZIA (NEI PASSAGGI PER CAUSA DI MORTE) del 05/06/1981 n. 6821.4/1981 in atti dal 06/05/1994 Registrazione: UR Sede: TOLMEZZO Volume: 625 n. 7 del 30/11/1981

Situazione degli intestati dal 13/06/1980

N.	DATI ANAGRAFICI	CODICE FISCALE	DIRITTI E ONERI REALI
1	MAREZIA Maria:FU ALBINO nata a FORNI DI SOPRA		Comproprietario fino al 05/06/1981
2	MAREZIA Pietro:FU ALBINO nato a FORNI DI SOPRA		Comproprietario fino al 05/06/1981
3	REPICI Nunzio Santo nato a ROMETTA il 04/04/1908		Comproprietario fino al 05/06/1981

DATI DERIVANTI DA FRAZIONAMENTO del 13/06/1980 n. 607781 in atti dal 06/11/1985 Repertorio n. : 38128 Sede: TOLMEZZO Registrazione: UR Sede: TOLMEZZO Volume: 164 n. 1403 del 03/07/1980 MORO PIETRO

Situazione dell'immobile che ha originato il precedente dall'impianto meccanografico

N.	DATI IDENTIFICATIVI			DATI CLASSAMENTO			DATI DERIVANTI DA		
	Foglio	Particella	Sub	Porz	Qualità Classe	Superficie(mq) ha arc ca		Deduz	Reddito
1	41	116	-	PRATO	2	63 30	Dominicale L. 12.660	Agrario L. 11.394	Impianto meccanografico del 01/01/1975

Notifica Paritta 1384

L'intestazione alla data della richiesta deriva dai seguenti atti:

Situazione degli intestati dal 10/11/1977

N.	DATI ANAGRAFICI	CODICE FISCALE	DIRITTI E ONERI REALI
1	MAREZIA Maria:FU ALBINO nata a FORNI DI SOPRA		Comproprietario fino al 05/06/1981
2	MAREZIA Pietro:FU ALBINO nato a FORNI DI SOPRA		Comproprietario fino al 05/06/1981
3	REPICI Nunzio Santo nato a ROMETTA il 04/04/1908		Comproprietario fino al 05/06/1981

* Codice Fiscale Validato in Anagrafe Tributaria



Visura storica per immobile

Situazione degli atti informatizzati dall'impianto mecano grafico al 08/06/2011

Data: 08/06/2011 - Ora: 08.29.06

Visura n.: T14686 Pag: 3

Fine

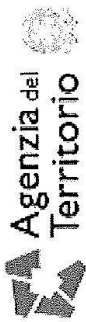
DATI DERIVANTI DA	TESTAMENTO OLOGRAFO del 10/11/1977 Voltura n. 19980 in atti dal 18/12/1980 Repertorio n.: 50158 Rogante: LEPRE B Sede: TOLMEZZO Registrazione: UR Sede: TOLMEZZO Volume: 219 n: 750 del 24/05/1978
-------------------	--

Situazione degli intestati dall'impianto mecano grafico

DATI ANAGRAFICI		CODICE FISCALE	DIRITTI ONERI REALI
N.			
1	MARESA Maria: FU ALBINO		Comproprietario fino al 10/11/1977
2	MARESA Pia: NATA IL 27/10/1913		Comproprietario fino al 10/11/1977
3	MARESA Pietro: NATO IL 13/12/1909		Comproprietario fino al 10/11/1977
DATI DERIVANTI DA			
Impianto mecano grafico del 01/01/1975			

Rilasciata da: Servizio Telematico

* Codice Fiscale Validato in Anagrafe Tributaria



Data: 08/06/2011 - Ora: 08.29.44

Segue

Visura n.: T14911 Pag. 1

Visura storica per immobile

Situazione degli atti informatizzati dall'impianto meccanografico al 08/06/2011

Dati della richiesta		Comune di FORNI DI SOPRA (Codice: D719)	
Catasto Terreni		Provincia di UDINE	
		Foglio: 41 Particella: 143	

INTESTATO

1	ANTONIA COMI Enzo nato a FORNI DI SOPRA il 27/03/1944	NTNZE44C27D719W*	(1) Proprietà per 1/1 in regime di separazione dei beni
---	---	------------------	---

Situazione dell'immobile dall'impianto meccanografico

N.	DATI IDENTIFICATIVI				DATI CLASSAMENTO				DATI DERIVANTI DA	
	Foglio	Particella	Sub	Porz	Qualità Classe	Superficie(m ²) ha are ca	Deduz	Reddito		
1	41	143	-	-	PRATO 2	07 70		Dominicale Euro 0,80 L. 1.540	Agrario Euro 0,72 L. 1.386	Impianto meccanografico del 01/01/1975
Notifica				Partita				1344		

L'intestazione alla data della richiesta deriva dai seguenti atti:

Situazione degli intestati dal 15/09/2000

N.	DATI ANAGRAFICI	DATI ANAGRAFICI	CODICE FISCALE	DIRITTI E ONERI REALI
1	ANTONIA COMI Enzo nato a FORNI DI SOPRA il 27/03/1944	ANTONIA COMI Enzo nato a FORNI DI SOPRA il 27/03/1944	NTNZE44C27D719W*	fino al 15/09/2000
DECRETO (DISPOSIZIONI DELLE AUTORITÀ) del 15/09/2000 Trascrizione n. 18290 1/2000 in atti dal 01/03/2001 (protocollo n. 193594) Repertorio n. : 621 Rogante: TRIBUNALE DI TOLMEZZO Sede: TOLMEZZO DECRETO DI TRASFERIMENTO IMMOBILI				

Situazione degli intestati dal 15/01/1983

N.	DATI ANAGRAFICI	DATI ANAGRAFICI	CODICE FISCALE	DIRITTI E ONERI REALI
1	VILLAGGIO DEL SOLE S.R.L. con sede in FORNI DI SOPRA	SCRITTURA PRIVATA del 15/01/1983 Voltura n. 593083 in atti dal 06/11/1985 Repertorio n. : 48078 Rogante: MORO PIETRO Sede: TOLMEZZO	01042130300	fino al 15/09/2000
TOLMEZZO Volume: 172 n. 337 del 02/02/1983				

Situazione degli intestati dal 27/05/1980

N.	DATI ANAGRAFICI	DATI ANAGRAFICI	CODICE FISCALE	DIRITTI E ONERI REALI
1	PAVONI Adenaro nato a FORNI DI SOPRA il 14/02/1933	ISTRUMENTO (ATTO PUBBLICO) del 27/05/1980 Voltura n. 18380 in atti dal 18/12/1980 Repertorio n. : 37949 Rogante: MORO P Sede: TOLMEZZO		Registrazione: UR Sede: fino al 15/01/1983
TOLMEZZO Volume: 225 n. 1171 del 09/06/1980				

* Codice Fiscale Validato in Anagrafe Tributaria



Data: 08/06/2011 - Ora: 08.29.44

Fine

Visura n.: T14911 Pag: 2

Visura storica per immobile
Situazione degli atti informatizzati dall'impianto meccanografico al 08/06/2011

Situazione degli intestati dal 30/01/1976

N.	DATI ANAGRAFICI	CODICE FISCALE	DIRITTI E ONERI REALI
1	MAREZIA Franco nato a BACENO il 15/11/1942	MRSFNC42S15A534G*	(1) Proprietà per 1/2 fino al 27/05/1980
2	MAREZIA Renata nata a FORNI DI SOPRA il 02/12/1940	MRSRNT40T42D719Y*	(1) Proprietà per 1/2 fino al 27/05/1980
DATI DERIVANTI DA DENUNZIA (NEI PASSAGGI PER CAUSA DI MORTE) del 30/01/1976 n. 20978 in atti dal 30/12/1978 Registrazione: UR Sede: TOLMEZZO Volume: 582 n. 55 del 28/06/1976			

Situazione degli intestati dall'impianto meccanografico

N.	DATI ANAGRAFICI	CODICE FISCALE	DIRITTI E ONERI REALI
1	MAREZIA DalisrFU GIACOMO		
DATI DERIVANTI DA Impianto meccanografico del 01/01/1975			

Rilasciata da: Servizio Telematico

* Codice Fiscale Validato in Anagrafe Tributaria



Data: 08/06/2011 - Ora: 08.30.23
 Visura n.: T15129 Pag: 1
 Segue

Visura storica per immobile

Situazione degli atti informatizzati dall'impianto meccanografico al 08/06/2011

Dati della richiesta	Comune di FORNI DI SOPRA (Codice: D719)
Catasto Terreni	Provincia di UDINE Foglio: 41 Particella: 341

INTESTATO

1	ANTONIACOMI Enzo nato a FORNI DI SOPRA il 27/03/1944	NTNZE44C27D719W*	(1) Proprietà per 1/1 in regime di separazione dei beni
---	--	------------------	---

Situazione dell'Immobile dal 13/06/1980

N.	DATI IDENTIFICATIVI				DATI CLASSAMENTO				DATI DERIVANTIDA	
	Foglio	Particella	Sub	Porz	Qualità Classe	Superficie(m ²) ha are ca	Deduz	Reddito		
1	41	341	-	-	PRATO 2	01 50		Dominicale Euro 0,15 L. 300	AGRARIO Euro 0,14 L. 270	FRAZIONAMENTO del 13/06/1980 n. - 607781 in atti dal 06/11/1985 MORO PIETRO
Notifica				Partita		3263				

Sono stati inoltre variati i seguenti immobili:

- foglio 41 particella 116 - foglio 41 particella 342

L'intestazione alla data della richiesta deriva dai seguenti atti:

Situazione degli intestati dal 15/09/2000

N.	DATI ANAGRAFICI	CODICE FISCALE	DIRITTI E ONERI REALI
1	ANTONIACOMI Enzo nato a FORNI DI SOPRA il 27/03/1944 DECRETO (DISPOSIZIONI DELLE AUTORITA') del 15/09/2000 (Trascrizione n. 18290 /2000 in atti dal 01/03/2001 (protocollo n. 193594) Repertorio n. : 621 Rogante: TRIBUNALE DI TOLMEZZO Sede: TOLMEZZO DECRETO DI TRASFERIMENTO IMMOBILI	NTNZE44C27D719W*	(1) Proprietà per 1/1 in regime di separazione dei beni

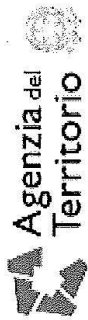
Situazione degli intestati dal 15/01/1983

N.	DATI ANAGRAFICI	CODICE FISCALE	DIRITTI E ONERI REALI
1	VILLAGGIO DEL SOLE S.R.L. con sede in FORNI DI SOPRA SCRITTURA PRIVATA del 15/01/1983 Voltura n. - 593083 in atti dal 06/11/1985 Repertorio n. : 48078 Rogante: MORO PIETRO Sede: TOLMEZZO Registrazione: UR Sede: TOLMEZZO Volume: 172 n. 337 del 02/02/1983	01042130300	fino al 15/09/2000

Situazione degli intestati dal 13/06/1980

N.	DATI ANAGRAFICI	CODICE FISCALE	DIRITTI E ONERI REALI
1	MARESSIA Pietro nato a FORNI DI SOPRA il 13/12/1909	MRSPT09T13D719L*	Comproprietario per 1/2 fino al 15/01/1983
2	PAVONI Ademarato nato a FORNI DI SOPRA il 14/02/1938	PVNDMR38B14D719T*	(1) Proprietà per 1/2 fino al 15/01/1983

* Codice Fiscale Validato in Anagrafe Tributaria



Segue

Data: 08/06/2011 - Ora: 08.30.23

Visura n.: T15129 Pag: 2

Visura storica per immobile Situazione degli atti informatizzati dall'impianto meceanografico al 08/06/2011

3	REPICI Nunzio Santo nato a ROMETTA il 04/04/1908	RPCNZS08D04H519T*	Comproprietario per 1/2 fino al 15/01/1983
DATI DERIVANTI DA			
SCRITTURA PRIVATA del 13/06/1980 Voltura n. 607781 in atti dal 06/11/1985 Repertorio n. : 38128 Rogante: MORO PIETRO Sede: TOLMEZZO		Repertorio n. : 38128	Registrazione: UR Sede: TOLMEZZO Volume: 164 n. 1403 del 03/07/1980

Situazione degli intestati dal 13/06/1980

N.	DATI ANAGRAFICI	CODICE FISCALE	DIRITTI E ONERI REALI
1	MARESA MariaFU ALBINO nata a FORNI DI SOPRA		Comproprietario fino al 13/06/1980
2	MARESA PietroFU ALBINO nato a FORNI DI SOPRA		Comproprietario fino al 13/06/1980
3	REPICI Nunzio Santo nato a ROMETTA il 04/04/1908	RPCNZS08D04H519T*	Comproprietario fino al 13/06/1980
DATI DERIVANTI DA			
FRAZIONAMENTO del 13/06/1980 n. 607781 in atti dal 06/11/1985 Repertorio n. : 38128 Sede: TOLMEZZO		Registrazione: UR	Sede: TOLMEZZO Volume: 164 n. 1403 del 03/07/1980 MORO PIETRO

Situazione dell'immobile che ha originato il precedente dall'impianto meceanografico

N.	DATI IDENTIFICATIVI		DATI CLASSAMENTO			DATI DERIVANTI DA
	Foglio	Particella Sub	Porz	Qualità Classe	Superficie(m²) ha are ca	
1	41	116	-	PRATO 2	63 30	Impianto meceanografico del 01/01/1975
Notifica						
					Partita	1384

L'intestazione alla data della richiesta deriva dai seguenti atti:

Situazione degli intestati dal 10/11/1977

N.	DATI ANAGRAFICI	CODICE FISCALE	DIRITTI E ONERI REALI
1	MARESA MariaFU ALBINO nata a FORNI DI SOPRA		Comproprietario fino al 05/06/1981
2	MARESA PietroFU ALBINO nato a FORNI DI SOPRA		Comproprietario fino al 05/06/1981
3	REPICI Nunzio Santo nato a ROMETTA il 04/04/1908	RPCNZS08D04H519T*	Comproprietario fino al 05/06/1981
DATI DERIVANTI DA			
TESTAMENTO OLOGRAFO del 10/11/1977 Voltura n. 19980 in atti dal 18/12/1980 Repertorio n. : 50158 Rogante: LEPRE B Sede: TOLMEZZO		Volume: 219 n. 750 del 24/05/1978	Registrazione: UR Sede: TOLMEZZO

Situazione degli intestati dall'impianto meceanografico

N.	DATI ANAGRAFICI	CODICE FISCALE	DIRITTI E ONERI REALI
1	MARESA MariaFU ALBINO		Comproprietario fino al 10/11/1977
2	MARESA PiaNATA IL 27/10/1913 nata il 27/10/1913		Comproprietario fino al 10/11/1977
3	MARESA Pietro:NATO IL 13/12/1909 nato il 13/12/1909		Comproprietario fino al 10/11/1977
DATI DERIVANTI DA			
Impianto meceanografico del 01/01/1975			

* Codice Fiscale Validato in Anagrafe Tributaria



Visura storica per immobile

Situazione degli atti informatizzati dall'impianto meccanografico al 08/06/2011

Data: 08/06/2011 - Ora: 08.31.39

Segue

Visura n.: T15643 Pag: 1

Dati della richiesta	Comune di FORNI DI SOPRA (Codice: D719)
Catasto Terreni	Provincia di UDINE Foglio: 41 Particella: 116

INTESTATI

1	MAREZIA Franco nato a FORNI DI SOPRA il 28/05/1941	MRSFNC41E28D719A*	(1) Proprieta' per 1/2
2	MAREZIA Paola nata a FORNI DI SOPRA il 06/10/1949	MRSPLA49R46D719X*	(1) Proprieta' per 1/2

Situazione dell'Immobile dal 05/06/1981

N.	DATI IDENTIFICATIVI		DATI CLASSAMENTO				DATI DERIVANTI DA	
	Foglio	Particella	Sub	Porz	Qualità Classe	Superficie(m²) ha are ca		Deduz
1	41	116		-	PRATO 2	20 20		
							Dominicale Euro 2,09 L. 4.040	Agrario Euro 1,88 L. 3.636
							DENUNZIA (NEI PASSAGGI PER CAUSA DI MORTE) del 05/06/1981 n. 6821 -4/1981 in atti dal 06/05/1994	
Notifica					Partita		3532	
Riserve	1 Atti di passaggio intermedi non esistenti							

Sono stati inoltre variati i seguenti immobili:

- foglio 41 particella 342

Situazione dell'Immobile dal 13/06/1980

N.	DATI IDENTIFICATIVI		DATI CLASSAMENTO				DATI DERIVANTI DA	
	Foglio	Particella	Sub	Porz	Qualità Classe	Superficie(m²) ha are ca		Deduz
1	41	116		-	PRATO 2	20 20		
							Dominicale L. 4.040	Agrario L. 3.636
							FRAZIONAMENTO del 13/06/1980 n. 607781 in atti dal 06/11/1985 MORO PIETRO	
Notifica					Partita		3263	

Sono stati inoltre variati i seguenti immobili:

- foglio 41 particella 341 - foglio 41 particella 342

* Codice Fiscale Validato in Anagrafe Tributaria



Visura storica per immobile

Situazione degli atti informatizzati dall'impianto meccanografico al 08/06/2011

Data: 08/06/2011 – Ora: 08.31.39

Segue

Visura n.: T15643 Pag: 2

Situazione dell'Immobile dall'impianto meccanografico

N.	DATI IDENTIFICATIVI			DATI CLASSAMENTO				DATI DERIVANTI DA
	Foglio	Particella	Sub Porz	Qualità Classe	Superficie(m ²) ha are ca	Deduz	Reddito	
1	41	116	-	PRATO 2	63 30		Dominicale L. 12.660	Agrario L. 11.394 Impianto meccanografico del 01/01/1975
Notifica					Partita 1384			

L'intestazione alla data della richiesta deriva dai seguenti atti:

Situazione degli intestati dal 28/01/1994

N.	DATI ANAGRAFICI	CODICE FISCALE	DIRITTI E ONERI REALI
1	MAREZIA Franco nato a FORNI DI SOPRA il 28/05/1941	MRSFNCAIE28D719A*	(1) Proprietà per 1/2
2	MAREZIA Paola nata a FORNI DI SOPRA il 06/10/1949	MRSPLA49R46D719X*	(1) Proprietà per 1/2

DATI DERIVANTI DA
DENUNZIA (NEI PASSAGGI PER CAUSA DI MORTE) del 28/01/1994 n. 6895. 1/1994 in atti dal 26/09/2002 (protocollo n. 242729) Registrazione: UR Sede: TOLMEZZO Volume: 741 n. 6 del 16/05/1994 ESEGUITA AI SOLI FINI DELLA CONTINUITA' STORICA

Situazione degli intestati dal 05/06/1981

N.	DATI ANAGRAFICI	CODICE FISCALE	DIRITTI E ONERI REALI
1	MAREZIA Franco nato a FORNI DI SOPRA il 28/05/1941	MRSFNCAIE28D719A*	(1) Proprietà per 1/3 fino al 28/01/1994
2	MAREZIA Paola nata a FORNI DI SOPRA il 06/10/1949	MRSPLA49R46D719X*	(1) Proprietà per 1/3 fino al 28/01/1994
3	PAVONI Ella nata a FORNI DI SOPRA il 19/06/1915	PVNLEI5H59D719X*	(1) Proprietà per 1/3 fino al 28/01/1994

DATI DERIVANTI DA
DENUNZIA (NEI PASSAGGI PER CAUSA DI MORTE) del 05/06/1981 n. 6821.4/1981 in atti dal 06/05/1994 Registrazione: UR Sede: TOLMEZZO Volume: 625 n. 7 del 30/11/1981

Situazione degli intestati dal 10/11/1977

N.	DATI ANAGRAFICI	CODICE FISCALE	DIRITTI E ONERI REALI
1	MAREZIA Maria:FU ALBINO nata a FORNI DI SOPRA		Comproprietario fino al 05/06/1981
2	MAREZIA Pietro:FU ALBINO nato a FORNI DI SOPRA		Comproprietario fino al 05/06/1981
3	REPICI Nunzio Santo nato a ROMETTIA il 04/04/1908	RPCNZS08D04H519T*	Comproprietario fino al 05/06/1981

DATI DERIVANTI DA
TESTAMENTO OLOGRAFO del 10/11/1977 Voltura n. 19980 in atti dal 18/12/1980 Repertorio n. : 50158 Rogante: LEPRE B Sede: TOLMEZZO Registrazione: UR Sede: TOLMEZZO Volume: 219 n. 750 del 24/05/1978

Situazione degli intestati dall'impianto meccanografico

N.	DATI ANAGRAFICI	CODICE FISCALE	DIRITTI E ONERI REALI
1	MAREZIA Maria:FU ALBINO		Comproprietario fino al 10/11/1977
2	MAREZIA Pietro:NATO IL 27/10/1913		Comproprietario fino al 10/11/1977
3	MAREZIA Pietro:NATO IL 13/12/1909		Comproprietario fino al 10/11/1977

DATI DERIVANTI DA
Impianto meccanografico del 01/01/1975

* Codice Fiscale Validato in Anagrafe Tributaria



Visura storica per immobile

Situazione degli atti informatizzati dall'impianto meccanografico al 08/06/2011

Data: 08/06/2011 - Ora: 08.32.33
 Visura n.: T15995 Pag: 2
 Fine

Situazione degli intestati dal 30/01/1976

N.	DATI ANAGRAFICI	CODICE FISCALE	DIRITTI E ONERI REALI
1	MAREZIA Franco nato a BACENO il 15/11/1942	MRSFNC42S15A534G*	(1) Proprietà per 1/2 fino al 27/05/1980
2	MAREZIA Renata nata a FORNI DI SOPRA il 02/12/1940	MRSRNT40T42D719V**	(1) Proprietà per 1/2 fino al 27/05/1980

DATI DERIVANTI DA DENUNZIA (NEL PASSAGGI PER CAUSA DI MORTE) del 30/01/1976 n. 20978 in atti dal 30/12/1978 Registrazione: UR Sede: TOLMEZZO Volume: 582 n. 55 del 28/06/1976

Situazione degli intestati dall'impianto meccanografico

N.	DATI ANAGRAFICI	CODICE FISCALE	DIRITTI E ONERI REALI
1	MAREZIA Dalila FU GIACOMO		fino al 30/01/1976

DATI DERIVANTI DA Impianto meccanografico del 01/01/1975

Rilasciata da: Servizio Telematico

* Codice Fiscale Validato in Anagrafe Tributaria



Data: 08/06/2011 - Ora: 08.32.33

Segue

Visura n.: T15995 Pag: 1

Visura storica per immobile

Situazione degli atti informatizzati dall'impianto meceanografico al 08/06/2011

Dati della richiesta	Comune di FORNI DI SOPRA (Codice: D719)
Catasto Terreni	Provincia di UDINE Foglio: 41 Particella: 158

INTESTATO

1	ANTONIACOMI Enzo nato a FORNI DI SOPRA il 27/03/1944	NTNNZE44C27D719W*	(1) Proprieta' per 1/1 in regime di separazione dei beni
---	--	-------------------	--

Situazione dell'Immobile dall'impianto meceanografico

N.	DATI IDENTIFICATIVI				DATI CLASSAMENTO				DATI DERIVANTI DA	
	Foglio	Particella	Sub	Porz	Qualità Classe	Superficie(m ²) ha are ca	Deduz	Reddito		
1	41	158	-	PRATO	2	58 10		Domicile Euro 6,00 L. 11.620 Agrario Euro 5,40 L. 10.458	Impianto meceanografico del 01/01/1975	
Notifica				Partita				1344		

L'intestazione alla data della richiesta deriva dai seguenti atti:

Situazione degli intestati dal 15/09/2000

N.	DATI ANAGRAFICI	CODICE FISCALE	DIRITTI E ONERI REALI
1	ANTONIACOMI Enzo nato a FORNI DI SOPRA il 27/03/1944	NTNNZE44C27D719W*	DIRITTI E ONERI REALI
DATI DERIVANTI DA			
DECRETO (DISPOSIZIONI DELLE AUTORITA') del 15/09/2000 Trascrizione n. 18290, 1/2000 in atti dal 01/03/2001 (protocollo n. 193594) Repertorio n. : 621 Rogante: TRIBUNALE DI TOLMEZZO Sede: TOLMEZZO DECRETO DI TRASFERIMENTO IMMOBILI			

Situazione degli intestati dal 15/01/1983

N.	DATI ANAGRAFICI	CODICE FISCALE	DIRITTI E ONERI REALI
1	VILLAGGIO DEL SOLE S.R.L. con sede in FORNI DI SOPRA	01042130300	DIRITTI E ONERI REALI
DATI DERIVANTI DA			
SCRITTURA PRIVATA del 15/01/1983 Voltura n. 593083 in atti dal 06/11/1985 Repertorio n. : 48078 Rogante: MORO PIETRO Sede: TOLMEZZO Registrazione: UR Sede: TOLMEZZO Volume: 172 n: 337 del 02/02/1983			

Situazione degli intestati dal 27/05/1980

N.	DATI ANAGRAFICI	CODICE FISCALE	DIRITTI E ONERI REALI
1	PAVONI Ademaro nato a FORNI DI SOPRA il 14/02/1933		DIRITTI E ONERI REALI
DATI DERIVANTI DA			
ISTRUMENTO (ATTO PUBBLICO) del 27/05/1980 Voltura n. 18380 in atti dal 18/12/1980 Repertorio n. : 37949 Rogante: MORO P Sede: TOLMEZZO Registrazione: UR Sede: TOLMEZZO Volume: 225 n: 1171 del 09/06/1980			

* Codice Fiscale Validato in Anagrafe Tributaria



Visura storica per immobile
 Situazione degli atti informatizzati dall'impianto meceanografico al 08/06/2011

Data: 08/06/2011 - Ora: 08.33.15

Visura n.: T16284 Pag: 1

Segue

Dati della richiesta		Comune di FORNI DI SOPRA (Codice: D719)	
Catasto Terreni		Provincia di UDINE	
		Foglio: 41 Particella: 160	

INTESTATI

1	MAREZIA Giovanni nato a UDINE il 13/01/1963	MRSNGN63A13L483S	(1) Proprieta' per 167/1000
2	MAREZIA Marco nato a SAN VITO AL TAGLIAMENTO il 21/07/1967	MRSNRC67L21I403R*	(1) Proprieta' per 166/1000
3	MONTICO Caterina nata a VALVASONE il 27/05/1930	MNTCRN30E67L657Z	(1) Proprieta' per 167/1000
4	POMPELE Carlo nato a ARCOLE il 16/07/1957	PMPCLR57L16A374Y	(1) Proprieta' per 1/9
5	POMPELE Claudio nato a ARCOLE il 19/12/1954	PMPCLD54T19A374Z	(1) Proprieta' per 1/9
6	POMPELE Maria Pia nata a ARCOLE il 06/04/1962	PMPMPR62D46A374P	(1) Proprieta' per 1/9

Situazione dell'Immobile dall'impianto meceanografico

N.	DATI IDENTIFICATIVI			DATI CLASSAMENTO			DATI DERIVANTI DA		
	Foglio	Particella	Sub	Porz	Qualità Classe	Superficie(m²) ha arc ca		Deduz	Reddito
1	41	160		-	PRATO 2	01 30			
Notifica							Partita	1388	
							Dominicale	Euro 0,13	
							Agrario	Euro 0,12	
								L. 234	Impianto meceanografico del 01/01/1975

L'intestazione alla data della richiesta deriva dai seguenti atti:

Situazione degli intestati dal 24/09/2007

N.	DATI ANAGRAFICI	DATI ANAGRAFICI	CODICE FISCALE	DIRITTI E ONERI REALI
1	MAREZIA Giovanni nato a UDINE il 13/01/1963	MRSNGN63A13L483S	MRSNRC67L21I403R*	(1) Proprieta' per 167/1000
2	MAREZIA Marco nato a SAN VITO AL TAGLIAMENTO il 21/07/1967	MRSNRC67L21I403R*	MNTCRN30E67L657Z	(1) Proprieta' per 166/1000
3	MONTICO Caterina nata a VALVASONE il 27/05/1930	MNTCRN30E67L657Z		(1) Proprieta' per 167/1000

DATI DERIVANTI DA
 DENUNZIA (NEI PASSAGGI PER CAUSA DI MORTE) del 24/09/2007 n. 20132.1/2008 in atti del 25/09/2008 (protocollo n. UD0385452) Registrazione: UR Sede: UDINE Volume: 852 n. 33 del 15/09/2008

Situazione degli intestati dal 10/04/2006

N.	DATI ANAGRAFICI	DATI ANAGRAFICI	CODICE FISCALE	DIRITTI E ONERI REALI
1	POMPELE Carlo nato a ARCOLE il 16/07/1957	PMPCLR57L16A374Y	PMPCLR57L16A374Y	(1) Proprieta' per 1/9
2	POMPELE Claudio nato a ARCOLE il 19/12/1954	PMPCLD54T19A374Z	PMPCLD54T19A374Z	(1) Proprieta' per 1/9
3	POMPELE Maria Pia nata a ARCOLE il 06/04/1962	PMPMPR62D46A374P	PMPMPR62D46A374P	(1) Proprieta' per 1/9

* Codice Fiscale Validato in Anagrafe Tributaria



Data: 08/06/2011 - Ora: 08.33.15
 Visura n.: T16284 Pag: 2

Fine

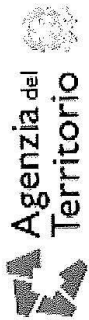
Visura storica per immobile

Situazione degli atti informatizzati dall'impianto meceanografico al 08/06/2011

DATI DERIVANTI DA		DENUNZIA (NEI PASSAGGI PER CAUSA DI MORTE) del 10/04/2006 n. 1700 .1/2010 in atti dal 03/02/2010 (protocollo n. UD0035611) Registrazione: UU Sede: SOAVE Volume: 9990 n. 25 del 09/12/2009 SUCCESSIONE DI POMPELE SISTO	
Situazione degli intestati dal 17/09/1992			
N.	DATI ANAGRAFICI		DIRITTI E ONERI REALI
1	MAREZIA Vito nato a FORNI DI SOPRA il 27/02/1930		(1) Proprieta' per 2/3 fino al 24/09/2007
2	POMPELE Sisto nato a ARCOLE il 18/03/1924		(1) Proprieta' per 1/3 fino al 10/04/2006
DATI DERIVANTI DA		DENUNZIA (NEI PASSAGGI PER CAUSA DI MORTE) del 17/09/1992 n. 904 .1/1994 in atti dal 19/09/2002 (protocollo n. 234984) Registrazione: UR Sede: SOAVE Volume: 320 n. 77 del 17/12/1993 IN MORTE DI MAREZIA MARIA	
Situazione degli intestati dal 14/04/1976			
N.	DATI ANAGRAFICI		DIRITTI E ONERI REALI
1	MAREZIA Maria nata a FORNI DI SOPRA il 28/02/1934		(1) Proprieta' per 1/2 fino al 17/09/1992
2	MAREZIA Vito nato a FORNI DI SOPRA il 27/02/1930		(1) Proprieta' per 1/2 fino al 17/09/1992
DATI DERIVANTI DA		DENUNZIA (NEI PASSAGGI PER CAUSA DI MORTE) del 14/04/1976 n. 22078 in atti dal 30/12/1978 Registrazione: UR Sede: TOLMEZZO Volume: 233 n. 18 del 19/05/1977	
Situazione degli intestati dall'impianto meceanografico			
N.	DATI ANAGRAFICI		DIRITTI E ONERI REALI
1	MAREZIA Maria: FU GIOVANNI BATTISTA		Comproprietario fino al 14/04/1976
2	MAREZIA Vito: FU GIOVANNI BATTISTA		Comproprietario fino al 14/04/1976
3	PERISSUTTI Angelina: FU GIOVANNI VED MAREZIA		Usufruttuario parziale fino al 14/04/1976
DATI DERIVANTI DA		Impianto meceanografico del 01/01/1975	

Rilasciata da: **Servizio Telematico**

* Codice Fiscale Validato in Anagrafe Tributaria



Data: 08/06/2011 - Ora: 08.34.00

Segue

Visura n.: T16590 Pag: 1

Visura storica per immobile

Situazione degli atti informatizzati dall'impianto meceanografico al 08/06/2011

Dati della richiesta	Comune di FORNI DI SOPRA (Codice: D719)	
	Provincia di UDINE	
Catasto Terreni	Foglio: 41 Particella: 159	

INTESTATO

1	ANTONIACOMI Enzo nato a FORNI DI SOPRA il 27/03/1944	NTNNZE4C27D719W*	(1) Proprieta' per 1/1 in regime di separazione dei beni
---	--	------------------	--

Situazione dell'Immobile dall'impianto meceanografico

N.	DATI IDENTIFICATIVI				DATI CLASSAMENTO				DATI DERIVANTI DA
	Foglio	Particella	Sub	Porz	Qualità Classe	Superficie(m ²) ha are ca	Deduz	Reddito	
1	41	159	-	FABB RURALE	01 50				Impianto meceanografico del 01/01/1975
Notifica				Partita	1344				

L'intestazione alla data della richiesta deriva dai seguenti atti:

Situazione degli intestati dal 15/09/2000

N.	DATI ANAGRAFICI		CODICE FISCALE		DIRITTI E ONERI REALI	
1	ANTONIACOMI Enzo nato a FORNI DI SOPRA il 27/03/1944		NTNNZE4C27D719W*	(1) Proprieta' per 1/1 in regime di separazione dei beni		
DATI DERIVANTI DA						
DECRETO (DISPOSIZIONI DELLE AUTORITA') del 15/09/2000 Trascrizione n. 18290 /12000 in atti dal 01/03/2001 (protocollo n. 193594) Repertorio n. : 621 Rogante: TRIBUNALE DI TOLMEZZO Sede: TOLMEZZO						

Situazione degli intestati dal 15/01/1983

N.	DATI ANAGRAFICI		CODICE FISCALE		DIRITTI E ONERI REALI	
1	VILLAGGIO DEL SOLE S.R.L. con sede in FORNI DI SOPRA		01042130300	(1) Proprieta' per 1/1 in regime di separazione dei beni	fino al 15/09/2000	
DATI DERIVANTI DA						
SCRITTURA PRIVATA del 15/01/1983 Voltura n. : 593083 in atti dal 06/11/1985 Repertorio n. : 48078 Rogante: MORO PIETRO Sede: TOLMEZZO Registrazione: UR Sede: TOLMEZZO Volume: 172 n: 337 del 02/02/1983						

Situazione degli intestati dal 27/05/1980

N.	DATI ANAGRAFICI		CODICE FISCALE		DIRITTI E ONERI REALI	
1	PAVONI Ademaro nato a FORNI DI SOPRA il 14/02/1933				fino al 15/01/1983	
DATI DERIVANTI DA						
ISTRUMENTO (ATTO PUBBLICO) del 27/05/1980 Voltura n. : 18380 in atti dal 18/12/1980 Repertorio n. : 37949 Rogante: MORO P Sede: TOLMEZZO Registrazione: UR Sede: TOLMEZZO Volume: 225 n: 1171 del 09/06/1980						

* Codice Fiscale Validato in Anagrafe Tributaria



Visura storica per immobile

Situazione degli atti informatizzati dall'impianto meceanografico al 08/06/2011

Data: 08/06/2011 - Ora: 08.34.00

Fine

Visura n.: T16590 Pag: 2

Situazione degli intestati dal 30/01/1976

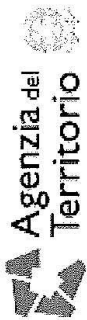
N.	DATI ANAGRAFICI	CODICE FISCALE	DIRITTI ONERI REALI
1	MARESA Franco nato a BACENO il 15/11/1942	MRSFNC42S15A534G*	(1) Proprieta' per 1/2 fino al 27/05/1980
2	MARESA Renata nata a FORNI DI SOPRA il 02/12/1940	MRSRNT40T42D719W*	(1) Proprieta' per 1/2 fino al 27/05/1980
DATI DERIVANTI DA			
	DENUNZIA (NEL PASSAGGI PER CAUSA DI MORTE) del 30/01/1976 n. 20978 in atti del 30/12/1978 Registrazione: UR Sede: TOLMEZZO Volume: 582 n. 55 del 28/06/1976		

Situazione degli intestati dall'impianto meceanografico

N.	DATI ANAGRAFICI	CODICE FISCALE	DIRITTI ONERI REALI
1	MARESA Dalila: FU GIACOMO		
DATI DERIVANTI DA			
	Impianto meceanografico del 01/01/1975		fino al 30/01/1976

Rilasciata da: Servizio Telematico

* Codice Fiscale Validato in Anagrafe Tributaria



Data: 08/06/2011 - Ora: 08.35.04

Segue

Visura n.: T17000 Pag: 1

Visura storica per immobile

Situazione degli atti informatizzati dall'impianto meccanografico al 08/06/2011

Dati della richiesta	Comune di FORNI DI SOPRA (Codice: D719) Provincia di UDINE
Catasto Terreni	Foglio: 41 Particella: 161

INTESTATO

1	MAREZIA Giuseppe nato a ROMA il 12/08/1942	MRSGPP42M12H501W*	(1) Proprietà per 1/1
---	--	-------------------	-----------------------

Situazione dell'Immobile dal 13/06/1980

N.	DATI IDENTIFICATIVI				DATI CLASSAMENTO				DATI DERIVANTI DA	
	Foglio	Particella	Sub	Porz	Qualità Classe	Superficie(m ²) ha are ca	Deduz	Reddito		
1	41	161	-	-	PRATO 2	01 00		Dominicale Euro 0,10 L. 200	Agrario Euro 0,09 L. 180	FRAZIONAMENTO del 13/06/1980 n. 607781 in atti dal 06/11/1985 MORO PIETRO
Notifica				Partita		1369				

Sono stati inoltre variati i seguenti immobili:
- foglio 41 particella 343

Situazione dell'Immobile dall'impianto meccanografico

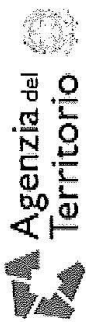
N.	DATI IDENTIFICATIVI				DATI CLASSAMENTO				DATI DERIVANTI DA	
	Foglio	Particella	Sub	Porz	Qualità Classe	Superficie(m ²) ha are ca	Deduz	Reddito		
1	41	161	-	-	PRATO 2	02 40		Dominicale L. 480	Agrario L. 432	Impianto meccanografico del 01/01/1975
Notifica				Partita		1369				

L'intestazione alla data della richiesta deriva dai seguenti atti:

Situazione degli intestati dal 17/01/2003

N.	DATI IDENTIFICATIVI				DATI ANAGRAFICI				DATI DERIVANTI DA			
	Foglio	Particella	Sub	Porz	Qualità Classe	Superficie(m ²) ha are ca	Deduz	Reddito	CODICE FISCALE	DIRITTI ONERI REALI		
1	MAREZIA Giuseppe nato a ROMA il 12/08/1942	MRSGPP42M12H501W*	(1) Proprietà per 1/1									
DATI DERIVANTI DA				DENUNZIA (NEI PASSAGGI PER CAUSA DI MORTE) del 17/01/2003 n. 7109.172003 in atti dal 30/09/2003 (protocollo n. 00230563) SUCC.MAREZIA GIOVANNA								

* Codice Fiscale Validato in Anagrafe Tributaria



Fine

Data: 08/06/2011 - Ora: 08.35.04

Visura n.: T17000 Pag: 2

Visura storica per immobile

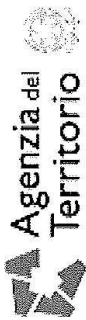
Situazione degli atti informatizzati dall'impianto meceanografico al 08/06/2011

Situazione degli intestati dall'impianto meceanografico

DATI ANAGRAFICI		CODICE FISCALE	DIRITTI E ONERI REALI
N.	I	MAREZIA Giovanna;FU TEODORO	(1) Proprietà per 1000/1000 fino al 17/01/2003
DATI DERIVANTI DA		Impianto meceanografico del 01/01/1975	

Rilasciata da: Servizio Telematico

* Codice Fiscale Validato in Anagrafe Tributaria



Data: 08/06/2011 - Ora: 08.37.00
 Visura n.: T17791 Pag: 1
 Segue

Visura storica per immobile

Situazione degli atti informatizzati dall'impianto meccanografico al 08/06/2011

Dati della richiesta	Comune di FORNI DI SOPRA (Codice: D719)	
	Provincia di UDINE	
Catasto Terreni	Foglio: 41 Particella: 343	

INTESTATO

1 ANTONIACOMI Enzo nato a FORNI DI SOPRA il 27/03/1944	NTNNZE4C27D719W*	(1) Proprietà per 1/1 in regime di separazione dei beni
--	------------------	---

Situazione dell'Immobile dal 13/06/1980

N.	DATI IDENTIFICATIVI				DATI CLASSAMENTO				DATI DERIVANTI DA
	Foglio	Particella	Sub	Porz	Qualità Classe	Superficie(m²)	Deduz	Reddito	
1	41	343	-		PRATO 2	01 40			FRAZIONAMENTO del 13/06/1980 n. - 607781 in atti dal 06/11/1985.MORO PIETRO
Notifica				Partita	1369				

Sono stati inoltre variati i seguenti immobili:
 - foglio 41 particella 161

L'intestazione alla data della richiesta deriva dai seguenti atti:

Situazione degli intestati dal 15/09/2000

N.	DATI ANAGRAFICI	DIRITTI E ONERI REALI
1	ANTONIACOMI Enzo nato a FORNI DI SOPRA il 27/03/1944 DECRETO (DISPOSIZIONI DELLE AUTORITA') del 15/09/2000 Trascrizione n. - 18290 - 1/2000 in atti dal 01/03/2001 (protocollo n. - 193594) Repertorio n. : 621 Rogante: TRIBUNALE DI TOLMEZZO Sede: TOLMEZZO DECRETO DI TRASFERIMENTO IMMOBILI	CODICE FISCALE NTNNZE4C27D719W* (1) Proprietà per 1/1 in regime di separazione dei beni

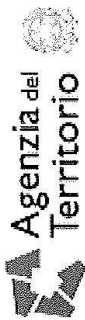
Situazione degli intestati dal 15/01/1983

N.	DATI ANAGRAFICI	DIRITTI E ONERI REALI
1	VILLAGGIO DEL SOLE S.R.L. con sede in FORNI DI SOPRA SCRITTURA PRIVATA del 15/01/1983 Voltura n. - 593083 in atti dal 06/11/1983 Repertorio n. : 48078 Rogante: MORO PIETRO Sede: TOLMEZZO Registrazione: UR Sede: TOLMEZZO Volume: 172 n. 337 del 02/02/1983	CODICE FISCALE 01042130300 fino al 15/09/2000

Situazione degli intestati dal 13/06/1980

N.	DATI ANAGRAFICI	DIRITTI E ONERI REALI
1	PAVONI Ademaro nato a FORNI DI SOPRA il 14/02/1938	CODICE FISCALE PVNDMR38B14D719T* fino al 15/01/1983

* Codice Fiscale Validato in Anagrafe Tributaria



Data: 08/06/2011 - Ora: 08.37.00
 Fine
 Visura n.: T17791 Pag: 2

Visura storica per immobile

Situazione degli atti informatizzati dall'impianto meceanografico al 08/06/2011

DATI DERIVANTI DA	SCRITTURA PRIVATA del 13/06/1980 Voltura n. 607781 in atti dal 06/11/1985 Repertorio n. : 38128 Rogante: MORO PIETRO Sede: TOLMEZZO Registrazione: UR Sede: TOLMEZZO Volume: 164 nr: 1403 del 03/07/1980	
-------------------	--	--

Situazione degli intestati dal 13/06/1980

N.	DIRITTI ONERI REALI	CODICE FISCALE	DIRITTI ONERI REALI
I	MARESA Giovanna:FU TEODORO		fino al 13/06/1980
DATI DERIVANTI DA	FRAZIONAMENTO del 13/06/1980 n. 607781 in atti dal 06/11/1985 Repertorio n. : 38128 Sede: TOLMEZZO Registrazione: UR Sede: TOLMEZZO Volume: 164 nr: 1403 del 03/07/1980 MORO PIETRO		

Situazione dell'immobile che ha originato il precedente dall'impianto meceanografico

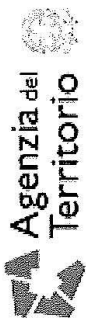
N.	DATI IDENTIFICATIVI		DATI CLASSAMENTO				DATI DERIVANTI DA		
	Foglio	Particella	Sub	Porz	Qualità Classe	Superficie(m²) ha are ca		Deduz	Reddito
1	41	161	-	PRATO	2	02 40	Dominicale L. 480	Agrario L. 432	Impianto meceanografico del 01/01/1975
Notifica			Partita		1369				

L'intestazione alla data della richiesta deriva dai seguenti atti:

Situazione degli intestati dall'impianto meceanografico	
N.	DATI ANAGRAFICI
I	MARESA Giovanna:FU TEODORO
DATI DERIVANTI DA	Impianto meceanografico del 01/01/1975
CODICE FISCALE	
(1) Proprietà per 1000/1000 fino al 17/01/2003	

Rilasciata da: Servizio Telematico

* Codice Fiscale Validato in Anagrafe Tributaria



Data: 08/06/2011 - Ora: 08.39.57

Segue

Visura n.: T19136 Pag: 1

Visura storica per immobile

Situazione degli atti informatizzati dall'impianto meccanografico al 08/06/2011

Dati della richiesta	Comune di FORNI DI SOPRA (Codice: D719)
Catasto Terreni	Provincia di UDINE Foglio: 41 Particella: 345

INTESTATO

1	ANTONIACOMI Enzo nato a FORNI DI SOPRA il 27/03/1944	NTNNZE44C2D719W*	(1) Proprietà per 1/1 in regime di separazione dei beni
---	--	------------------	---

Situazione dell'Immobile dal 13/06/1980

N.	DATI IDENTIFICATIVI			DATI CLASSAMENTO				DATI DERIVANTI DA			
	Foglio	Particella	Sub	Porz	Qualità Classe	Superficie(m ²) ha are ca	Deduz		Reddito		
1	41	345	-	-	PRATO 2	00 20			Dominicale Euro 0,02 L. 40	Agrario Euro 0,02 L. 36	FRAZIONAMENTO del 13/06/1980 n. - 607781 in atti dal 06/11/1985 MORO PIETRO
Notifica				Partita		2872					

Sono stati inoltre variati i seguenti immobili:

- foglio 41 particella 184

L'intestazione alla data della richiesta deriva dai seguenti atti:

Situazione degli intestati dal 15/09/2000

N.	DATI ANAGRAFICI	CODICE FISCALE	DIRITTI E ONERI REALI
1	ANTONIACOMI Enzo nato a FORNI DI SOPRA il 27/03/1944 DECRETO (DISPOSIZIONI DELLE AUTORITA') del 15/09/2000 Trascrizione n. 18290 /1/2000 in atti dal 01/03/2001 (protocollo n. 193594) Repertorio n. : 621 Rogante: TRIBUNALE DI TOLMEZZO Sede: TOLMEZZO DECRETO DI TRASFERIMENTO IMMOBILI	NTNNZE44C2D719W*	(1) Proprietà per 1/1 in regime di separazione dei beni

Situazione degli intestati dal 15/01/1983

N.	DATI ANAGRAFICI	CODICE FISCALE	DIRITTI E ONERI REALI
1	VILLAGGIO DEL SOLE S.R.L. con sede in FORNI DI SOPRA SCRITTURA PRIVATA del 15/01/1983 Voltura n. - 593083 in atti dal 06/11/1985 Repertorio n. : 48078 Rogante: MORO PIETRO Sede: TOLMEZZO Registrazione: UR Sede: TOLMEZZO Volume: 172 n. 337 del 02/02/1983	01042130300	fino al 15/09/2000

Situazione degli intestati dal 13/06/1980

N.	DATI ANAGRAFICI	CODICE FISCALE	DIRITTI E ONERI REALI
1	PAVONI Ademarato nato a FORNI DI SOPRA il 14/02/1938	PVNDMR38B14D719T*	fino al 15/01/1983

* Codice Fiscale Validato in Anagrafe Tributaria



Visura storica per immobile
 Situazione degli atti informatizzati dall'impianto meccanografico al 08/06/2011

Data: 08/06/2011 - Ora: 08.39.57

Fine

Visura n.: T19136 Pag: 2

DATI DERIVANTI DA	SCRITTURA PRIVATA del 13/06/1980 Voltura n. 607781 in atti dal 06/11/1985 Repertorio n. : 38128 Rogante: MORO PIETRO Sede: TOLMEZZO Registrazione: UR Sede: TOLMEZZO Volume: 164 n. 1403 del 03/07/1980
--------------------------	---

Situazione degli intestati dal 13/06/1980

N.	DATI ANAGRAFICI		CODICE FISCALE	DIRITTI E ONERI REALI	
	Particella	Sub			
1	MARESA Maria nata a FORNI DI SOPRA il 28/02/1934		MRSRMA34B68D719P*	(1) Proprietà	per 1/2 fino al 13/06/1980
2	MARESA Vito nato a FORNI DI SOPRA il 27/02/1930		MRSVTI30B27D719C*	(1) Proprietà	per 1/2 fino al 13/06/1980

DATI DERIVANTI DA FRAZIONAMENTO del 13/06/1980 n. 607781 in atti dal 06/11/1985 Repertorio n. : 38128 Sede: TOLMEZZO Registrazione: UR Sede: TOLMEZZO Volume: 164 n. 1403 del 03/07/1980 MORO PIETRO

Situazione dell'immobile che ha originato il precedente dall'impianto meccanografico

N.	DATI IDENTIFICATIVI				DATI CLASSAMENTO			DATI DERIVANTI DA
	Foglio	Particella	Sub	Porz	Qualità Classe	Superficie(m ²) ha arc ca	Deduz	
1	41	184	-		PRAIO 2	03 60		
Notifica						Partita	1388	
								Impianto meccanografico del 01/01/1975

L'intestazione alla data della richiesta deriva dai seguenti atti:

Situazione degli intestati dal 14/04/1976

N.	DATI ANAGRAFICI		CODICE FISCALE	DIRITTI E ONERI REALI	
	Particella	Sub			
1	MARESA Maria nata a FORNI DI SOPRA il 28/02/1934		MRSRMA34B68D719P*	(1) Proprietà	per 1/2 fino al 17/09/1992
2	MARESA Vito nato a FORNI DI SOPRA il 27/02/1930		MRSVTI30B27D719C*	(1) Proprietà	per 1/2 fino al 17/09/1992

DATI DERIVANTI DA DENUNZIA (NEI PASSAGGI PER CAUSA DI MORTE) del 14/04/1976 n. 22078 in atti dal 30/12/1978 Registrazione: UR Sede: TOLMEZZO Volume: 233 n. 18 del 19/05/1977

Situazione degli intestati dall'impianto meccanografico

N.	DATI ANAGRAFICI		CODICE FISCALE	DIRITTI E ONERI REALI	
	Particella	Sub			
1	MARESA Maria: FU GIOVANNI BATTISTA			Comproprietario	fino al 14/04/1976
2	MARESA Vito: FU GIOVANNI BATTISTA			Comproprietario	fino al 14/04/1976
3	PERISSUTTI Angelina: FU GIOVANNI VED MARESA			Usufruttuario parziale	fino al 14/04/1976

DATI DERIVANTI DA Impianto meccanografico del 01/01/1975

Rilasciata da: **Servizio Telematico**

* Codice Fiscale Validato in Anagrafe Tributaria



Visura storica per immobile

Data: 08/06/2011 - Ora: 08.40.34

Segue

Visura n.: T19460 Pag: 1

Situazione degli atti informatizzati dall'impianto meccanografico al 08/06/2011

Dati della richiesta		Comune di FORNI DI SOPRA (Codice: D719)	
Catasto Terreni		Provincia di UDINE	
		Foglio: 41 Particella: 184	

INTESTATI

N.	Proprietà	Data	Particella	Superficie (mq)	Qualità Classe	Porz	Sub	Reddito	Reddito	DATI DERIVANTI DA
1	MARESA Giovanni nato a UDINE il 13/01/1963									(1) Proprietà per 167/1000
2	MARESA Marco nato a SAN VITO AL TAGLIAMENTO il 21/07/1967									(1) Proprietà per 166/1000
3	MONTICO Caterina nata a VALVASONE il 27/05/1930									(1) Proprietà per 167/1000
4	POMPELE Carlo nato a ARCOLE il 16/07/1957									(1) Proprietà per 1/9
5	POMPELE Claudio nato a ARCOLE il 19/12/1954									(1) Proprietà per 1/9
6	POMPELE Maria Pia nata a ARCOLE il 06/04/1962									(1) Proprietà per 1/9

Situazione dell'Immobile dal 13/06/1980

N.	DATI IDENTIFICATIVI			DATI CLASSAMENTO			DATI DERIVANTI DA			
	Foglio	Particella	Sub Porz	Superficie(m ²) ha are ca	Qualità Classe	Deduz	Dominicale	Reddito	Agrario	
1	41	184	-	03 40	PRATO 2		Euro 0,35 L. 680	Euro 0,32 L. 612		FRAZIONAMENTO del 13/06/1980 n. 607781 in atti dal 06/11/1985 MORO PIETRO
Notifica				Partita	2872					

Sono stati inoltre variati i seguenti immobili:


- foglio 41 particella 345

Situazione dell'Immobile dall'impianto meccanografico

N.	DATI IDENTIFICATIVI			DATI CLASSAMENTO			DATI DERIVANTI DA			
	Foglio	Particella	Sub Porz	Superficie(m ²) ha are ca	Qualità Classe	Deduz	Dominicale	Reddito	Agrario	
1	41	184	-	03 60	PRATO 2		L. 720	L. 648		Impianto meccanografico del 01/01/1975
Notifica				Partita	1388					

L'intestazione alla data della richiesta deriva dai seguenti atti:

* Codice Fiscale Validato in Anagrafe Tributaria



Data: 08/06/2011 - Ora: 08.40.34

Fine

Visura storica per immobile

Visura n.: T19460 Pag: 2

Situazione degli atti informatizzati dall'impianto meccanografico al 08/06/2011

Situazione degli intestati dal 24/09/2007			
N.	DATI ANAGRAFICI	CODICE FISCALE	DIRITTI E ONERI REALI
1	MAREZIA Giovanni nato a UDINE il 13/01/1963	MRSQNG63A131483S	(1) Proprietà per 167/1000
2	MAREZIA Marco nato a SAN VITO AL TAGLIAMENTO il 21/07/1967	MRSMR67L211403R*	(1) Proprietà per 166/1000
3	MONITICO Caterina nata a VALVASONE il 27/05/1930	MNTCRN930567L657Z	(1) Proprietà per 167/1000
DATI DERIVANTI DA			
DENUNZIA (NEI PASSAGGI PER CAUSA DI MORTE) del 24/09/2007 n. 20132. 1/2008 in atti dal 25/09/2008 (protocollo n. UD0385452) Registrazione: UR Sede: UDINE Volume: 852 n. 33 del 15/09/2008			
Situazione degli intestati dal 10/04/2006			
N.	DATI ANAGRAFICI	CODICE FISCALE	DIRITTI E ONERI REALI
1	POMPELE Carlo nato a ARCOLE il 16/07/1957	PMPCLR57L16A374Y	(1) Proprietà per 1/9
2	POMPELE Claudio nato a ARCOLE il 19/12/1954	PMPCLD54T19A374Z	(1) Proprietà per 1/9
3	POMPELE Maria Pia nata a ARCOLE il 06/04/1962	PMPMPR62D46A374P	(1) Proprietà per 1/9
DATI DERIVANTI DA			
DENUNZIA (NEI PASSAGGI PER CAUSA DI MORTE) del 10/04/2006 n. 1700. 1/2010 in atti dal 03/02/2010 (protocollo n. UD0035611) Registrazione: UU Sede: SOAVE Volume: 9990 n. 25 del 09/12/2009 SUCCESIONE DI POMPELE SISTO			
Situazione degli intestati dal 17/09/1992			
N.	DATI ANAGRAFICI	CODICE FISCALE	DIRITTI E ONERI REALI
1	MAREZIA Vito nato a FORNI DI SOPRA il 27/02/1930	MRSVTI30B27D19C*	(1) Proprietà per 2/3 fino al 24/09/2007
2	POMPELE Sisto nato a ARCOLE il 18/03/1924	PMPSTI24CI18A374U*	(1) Proprietà per 1/3 fino al 10/04/2006
DATI DERIVANTI DA			
DENUNZIA (NEI PASSAGGI PER CAUSA DI MORTE) del 17/09/1992 n. 904. 1/1994 in atti dal 19/09/2002 (protocollo n. 234984) Registrazione: UR Sede: SOAVE Volume: 320 n. 77 del 17/12/1993 IN MORTE DI MAREZIA MARIA			
Situazione degli intestati dal 14/04/1976			
N.	DATI ANAGRAFICI	CODICE FISCALE	DIRITTI E ONERI REALI
1	MAREZIA Maria nata a FORNI DI SOPRA il 28/02/1934	MRSMRA34B68D719P*	(1) Proprietà per 1/2 fino al 17/09/1992
2	MAREZIA Vito nato a FORNI DI SOPRA il 27/02/1930	MRSVTI30B27D19C*	(1) Proprietà per 1/2 fino al 17/09/1992
DATI DERIVANTI DA			
DENUNZIA (NEI PASSAGGI PER CAUSA DI MORTE) del 14/04/1976 n. 22078 in atti dal 30/12/1978 Registrazione: UR Sede: TOLMEZZO Volume: 233 n. 18 del 19/05/1977			
Situazione degli intestati dall'impianto meccanografico			
N.	DATI ANAGRAFICI	CODICE FISCALE	DIRITTI E ONERI REALI
1	MAREZIA Maria: FU GIOVANNI BATTISTA		Comproprietario fino al 14/04/1976
2	MAREZIA Vito: FU GIOVANNI BATTISTA		Comproprietario fino al 14/04/1976
3	PERISSUTTI Angelina: FU GIOVANNI VED MAREZIA		Usufruttuario parziale fino al 14/04/1976
DATI DERIVANTI DA			
Impianto meccanografico del 01/01/1975			

Rilasciata da: Servizio Telematico

* Codice Fiscale Validato in Anagrafe Tributaria



Visura storica per immobile

Situazione degli atti informatizzati dall'impianto meceanografico al 08/06/2011

Data: 08/06/2011 - Ora: 08.41.17

Segue

Visura n.: T19806 Pag: 1

Dati della richiesta	Comune di FORNI DI SOPRA (Codice: D719)
Catasto Terreni	Provincia di UDINE Foglio: 41 Particella: 162

INTESTATI

N.	CELLA	Proprietà	per 1/6
1	CELLA Andrea nato a PISA il 13/06/1962	CLLNDR62HI3G702X*	(1) Proprieta' per 1/6
2	CELLA Cecilia nata a UDINE il 08/04/1964	CLLCCl64D48L483S*	(1) Proprieta' per 1/6
3	CLERICI Anna Maria nata a UDINE il 23/05/1964	CLRNMR64E63L483S*	(1) Proprieta' per 1/3
4	D' ANDREA Lea nata a FORNI DI SOPRA il 28/02/1939	DNDLEA39B68D719A*	(1) Proprieta' per 6/54
5	MARESSIA Franco nato a FORNI DI SOPRA il 28/05/1941	MRSFNC41E28D719A*	(1) Proprieta' per 4/27
6	MARESSIA Ivo nato a FORNI DI SOPRA il 13/02/1942	MRSVIO42BI3D719G	(1) Proprieta' per 3/27
7	MARESSIA Paola nata a FORNI DI SOPRA il 06/10/1949	MRSPLA49R46D719X*	(1) Proprieta' per 1/27
8	PAVONI Ella nata a FORNI DI SOPRA il 19/06/1915	PVNLEI5H59D719X*	(1) Proprieta' per 1/27

Situazione dell'immobile dall'impianto meceanografico

N.	DATI IDENTIFICATIVI			DATI CLASSAMENTO				DATI DERIVANTI DA	
	Foglio	Particella	Sub	Porz	Qualità Classe	Superficie(m²) ha. are ca.	Deduz		Destuz
1	41	162	-	-	FABB RURALE	01 50			Impianto meceanografico del 01/01/1975
Partita									

L'intestazione alla data della richiesta deriva dai seguenti atti:

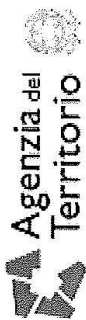
Situazione degli intestati dal 29/10/2010

N.	CLERICI Anna Maria nata a UDINE il 23/05/1964	DATI ANAGRAFICI	CODICE FISCALE	DIRITTI E ONERI REALI
1	CLERICI Anna Maria nata a UDINE il 23/05/1964 <td>DATI ANAGRAFICI <td>CLRNMR64E63L483S*</td> <td>(1) Proprieta' per 1/3</td> </td>	DATI ANAGRAFICI <td>CLRNMR64E63L483S*</td> <td>(1) Proprieta' per 1/3</td>	CLRNMR64E63L483S*	(1) Proprieta' per 1/3
2	D' ANDREA Lea nata a FORNI DI SOPRA il 28/02/1939	DATI ANAGRAFICI <td>DNDLEA39B68D719A*</td> <td>(1) Proprieta' per 6/54</td>	DNDLEA39B68D719A*	(1) Proprieta' per 6/54
DENUNZIA (NEI PASSAGGI PER CAUSA DI MORTE) del 29/10/2010 n. 3252_3/2011 in atti dal 03/03/2011 (protocollo n. UDP0106131) Registrazione: UU Sede: TOLMEZZO Volume: 9990 n. 91 del 17/02/2011 SUCCESIONE DI CLERICI MARIO				

Situazione degli intestati dal 23/03/2007

N.	CELLA Andrea nato a PISA il 13/06/1962	DATI ANAGRAFICI	CODICE FISCALE	DIRITTI E ONERI REALI
1	CELLA Andrea nato a PISA il 13/06/1962	DATI ANAGRAFICI	CLLNDR62HI3G702X*	(1) Proprieta' per 1/6
2	CELLA Cecilia nata a UDINE il 08/04/1964	DATI ANAGRAFICI	CLLCCl64D48L483S*	(1) Proprieta' per 1/6

* Codice Fiscale Validato in Anagrafe Tributaria



Visura storica per immobile
 Situazione degli atti informatizzati dall'impianto meccanografico al 08/06/2011

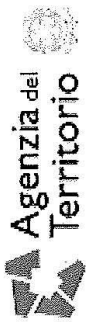
Data: 08/06/2011 - Ora: 08.41.17

Segue

Visura n.: T19806 Pag: 2

DATI DERIVANTI DA		DENUNZIA (NEI PASSAGGI PER CAUSA DI MORTE) del 23/03/2007 n. 23795_3/2007 in atti dal 12/10/2007 (protocollo n. UD0457731) Registrazione: UO Sede: PISA Volume: 95 n. 2 del 11/09/2007 SUCCESSIONE LEGHITTIMA DI CELLA RENZO	
Situazione degli intestati dal 24/07/2006			
N.	1	CLERICI Mario nato a FORNI DI SOPRA il 17/12/1928	DIRITTI E ONERI REALI
			(1) Proprieta' per 6/27 fino al 29/10/2010
N.	2	CLERICI Antonino nato a FORNI DI SOPRA il 29/09/1927	DIRITTI E ONERI REALI
			(1) Proprieta' per 6/27 fino al 16/04/2006
DATI DERIVANTI DA		VOLTURA D'UFFICIO del 24/07/2006 Voltura n. 2196_1/2007 in atti dal 09/02/2007 (protocollo n. UD0045493) Repertorio n. : 61402 Rogante: GANDOLFI Sede: SPILIMBERGO Registrazione: UR Sede: RIMINI n. 17 del 10/10/2006 REG. VOLT. 13/12/07 - SUCC. MAREZIA GEMMA	
Situazione degli intestati dal 16/04/2006			
N.	1	CLERICI Anna Maria nata a UDINE il 23/05/1964	DIRITTI E ONERI REALI
			(1) Proprieta' per 6/27 fino al 29/10/2010
DATI DERIVANTI DA		DENUNZIA (NEI PASSAGGI PER CAUSA DI MORTE) del 16/04/2006 Voltura n. 2202_1/2007 in atti dal 09/02/2007 (protocollo n. UD0027016) Repertorio n. : 126 Rogante: HELG LAURENZIA Sede: SVIZZERA Registrazione: UR Sede: TOLMEZZO Volume: 839 n. 82 del 23/01/2007 SUCC CLERICI ANTONINO	
Situazione degli intestati dal 03/09/2005			
N.	1	MAREZIA Ivo nato a FORNI DI SOPRA il 13/02/1942	DIRITTI E ONERI REALI
			(1) Proprieta' per 3/27
DATI DERIVANTI DA		DENUNZIA (NEI PASSAGGI PER CAUSA DI MORTE) del 03/09/2005 n. 3631_1/2011 in atti dal 10/03/2011 (protocollo n. UD0118917) Registrazione: UR Sede: TOLMEZZO Volume: 837 n. 16 del 03/08/2006 SUCC DI MAREZIA MARIA - VOLT. 108898/11	
Situazione degli intestati dal 28/07/2005			
N.	1	MAREZIA Gemma nata a FORNI DI SOPRA il 28/05/1915	DIRITTI E ONERI REALI
			(1) Proprieta' per 6/27 fino al 24/07/2006
DATI DERIVANTI DA		VOLTURA D'UFFICIO del 28/07/2005 n. 2195_1/2007 in atti dal 09/02/2007 (protocollo n. UD0045617) RETT. QUOTA MAREZIA GEMMA	
Situazione degli intestati dal 27/07/2005			
N.	1	MAREZIA Gemma nata a FORNI DI SOPRA il 28/05/1915	DIRITTI E ONERI REALI
			(1) Proprieta' per 16/27 fino al 28/07/2005
DATI DERIVANTI DA		DENUNZIA (NEI PASSAGGI PER CAUSA DI MORTE) del 27/07/2005 n. 13491_1/2006 in atti dal 28/08/2006 (protocollo n. UD0155803) Registrazione: UR Sede: TOLMEZZO Volume: 835 n. 78 del 08/06/2006 SUCC MAREZIA MARIO	
Situazione degli intestati dal 06/12/2001			
N.	1	CELLA Renzo nato a FORNI DI SOPRA il 13/12/1932	DIRITTI E ONERI REALI
			(1) Proprieta' per 1/3 fino al 23/03/2007
DATI DERIVANTI DA		RETTIFICA DI INTESTAZIONE ALL'ATTUALITA' del 06/12/2001 n. 416643_1/2001 in atti dal 17/12/2001 (protocollo n. 429635) RICHIESTA D'UFFICIO	
Situazione degli intestati dal 12/11/2000			
N.	1	CELLA Renzo nato a FORNI DI SOPRA il 13/12/1931	DIRITTI E ONERI REALI
			(1) Proprieta' per 1/3 fino al 06/12/2001
DATI DERIVANTI DA		RETTIFICA DI INTESTAZIONE ALL'ATTUALITA' del 12/11/2000 n. 13370_1/2000 in atti dal 12/11/2001 (protocollo n. 38077)	

* Codice Fiscale Validato in Anagrafe Tributaria



Visura storica per immobile

Situazione degli atti informatizzati dall'impianto meccanografico al 08/06/2011

Data: 08/06/2011 - Ora: 08.41.17

Segue

Visura n.: T19806 Pag: 3

Situazione degli intestati dal 06/06/1996

N.	DATI ANAGRAFICI	CODICE FISCALE	DIRITTI E ONERI REALI
1	MAREZIA Franco nato a FORNI DI SOPRA il 28/05/1941	MRSFNCH41E28D719A*	(1) Proprietà per 4/27
2	MAREZIA Paola nata a FORNI DI SOPRA il 06/10/1949	MRSPLA49R46D719X*	(1) Proprietà per 1/27
3	PAVONI Ella nata a FORNI DI SOPRA il 19/06/1915	PVNLLLEI5H59D719X*	(1) Proprietà per 1/27
4	MAREZIA Maria;FU ALBINO nata a FORNI DI SOPRA		Comproprietario fino al 03/09/2005
5	MAREZIA Mario nato a FORNI DI SOPRA il 05/05/1921	MRSMPFT21E05D719V	Comproprietario fino al 27/07/2005
6	CELLA Dante;FU PIETRO nato a FORNI DI SOPRA		Comproprietario fino al 12/11/2000
DATI DERIVANTI DA			
SCRITTURA PRIVATA del 06/06/1996 Voltura n. 8504. 3/1996 in atti dal 29/07/1998 Repertorio n. : 105171. Rogants: MORO Sede: TOLMEZZO Registrazione: UR Sede: TOLMEZZO n. 312 del 26/06/1996			

Situazione degli intestati dal 28/01/1994

N.	DATI ANAGRAFICI	CODICE FISCALE	DIRITTI E ONERI REALI
1	MAREZIA Gemma nata a FORNI DI SOPRA il 28/05/1915	MRSGMMI15E68D719I*	Comproprietario fino al 27/07/2005
2	CELLA Dante Fu Pietro nato a FORNI DI SOPRA		Comproprietario fino al 06/06/1996
3	MAREZIA Franco nato a FORNI DI SOPRA il 28/05/1941	MRSFNCH41E28D719A*	(1) Proprietà per 1/18 fino al 06/06/1996
4	MAREZIA Maria Fu Albino nata a FORNI DI SOPRA		Comproprietario fino al 06/06/1996
5	MAREZIA Mario nato a FORNI DI SOPRA il 05/05/1921	MRSMR-A21E05D719H*	Comproprietario fino al 06/06/1996
6	MAREZIA Paola nata a FORNI DI SOPRA il 06/10/1949	MRSPLA49R46D719X*	(1) Proprietà per 1/18 fino al 06/06/1996
DATI DERIVANTI DA			
DENUNZIA (NEI PASSAGGI PER CAUSA DI MORTE) del 28/01/1994 n. 6893. 4/1994 in atti dal 26/09/2002 (protocollo n. 242729) Registrazione: UR Sede: TOLMEZZO Volume: 741 n. 6 del 16/05/1994 SUCCESSIONE DI PAVONI ELLA			

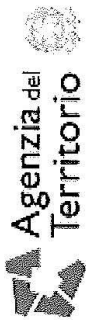
Situazione degli intestati dal 05/06/1981

N.	DATI ANAGRAFICI	CODICE FISCALE	DIRITTI E ONERI REALI
1	MAREZIA Franco nato a FORNI DI SOPRA il 28/05/1941	MRSFNCH41E28D719A*	(1) Proprietà per 1/27 fino al 28/01/1994
2	MAREZIA Paola nata a FORNI DI SOPRA il 06/10/1949	MRSPLA49R46D719X*	(1) Proprietà per 1/27 fino al 28/01/1994
3	PAVONI Ella nata a FORNI DI SOPRA il 19/06/1915	PVNLLLEI5H59D719X*	(1) Proprietà per 1/27 fino al 28/01/1994
DATI DERIVANTI DA			
DENUNZIA (NEI PASSAGGI PER CAUSA DI MORTE) del 05/06/1981 n. 6821.3/1981 in atti dal 06/05/1994 Registrazione: UR Sede: TOLMEZZO Volume: 625 n. 7 del 30/11/1981			

Situazione degli intestati dal 10/11/1977

N.	DATI ANAGRAFICI	CODICE FISCALE	DIRITTI E ONERI REALI
1	CELLA Dante;FU PIETRO nato a FORNI DI SOPRA		Comproprietario fino al 28/01/1994
2	MAREZIA Gemma nata a FORNI DI SOPRA il 28/05/1915	MRSGMMI15E68D719I*	Comproprietario fino al 28/01/1994
3	MAREZIA Maria;FU ALBINO nata a FORNI DI SOPRA		Comproprietario fino al 28/01/1994
4	REPICI Nunzio Santo nato a ROMETTA il 04/04/1908	RPCNZS08D04H519T*	Comproprietario fino al 28/01/1994
5	MAREZIA Pietro;FU ALBINO nato a FORNI DI SOPRA		Comproprietario fino al 05/06/1981
DATI DERIVANTI DA			
TESTAMENTO OLOGRAFO del 10/11/1977 Voltura n. 19980 in atti dal 18/12/1980 Repertorio n. : 50158 Rogants: LEPRE B Sede: TOLMEZZO Registrazione: UR Sede: TOLMEZZO Volume: 219 n. 750 del 24/05/1978			

* Codice Fiscale Validato in Anagrafe Tributaria



Data: 08/06/2011 - Ora: 08.41.17 Fine

Visura storica per immobile
 Situazione degli atti informatizzati dall'impianto meccanografico al 08/06/2011

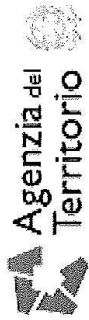
Visura n.: T19806 Pag: 4

Situazione degli intestati dall'impianto meccanografico

N.	DATI ANAGRAFICI	CODICE FISCALE	DIRITTI E ONERI REALI
1	MAREZIA Mario nato a FORNI DI SOPRA il 05/05/1921	MRSMP71E0SD719V	Comproprietario fino al 28/01/1994
2	CELLA Dante;FU PIETRO		Comproprietario fino al 10/11/1977
3	MAREZIA Gemma nata a FORNI DI SOPRA il 28/05/1915	MRSMM15568D719*	Comproprietario fino al 10/11/1977
4	MAREZIA Maria;FU ALBINO		Comproprietario fino al 10/11/1977
5	MAREZIA Pier;FU ALBINO		Comproprietario fino al 10/11/1977
6	MAREZIA Pietro;FU ALBINO		Comproprietario fino al 10/11/1977
DATI DERIVANTI DA			
	Impianto meccanografico del 01/01/1975		

Rilasciata da: **Servizio Telematico**

* Codice Fiscale Validato in Anagrafe Tributaria



Visura storica per immobile
 Situazione degli atti informatizzati dall'impianto meccanografico al 08/06/2011

Data: 08/06/2011 - Ora: 08.41.55

Visura n.: T20138 Pag: 1

Segue

Dati della richiesta		Comune di FORNI DI SOPRA (Codice: D719)	
		Provincia di UDINE	
Catasto Terreni		Foglio: 41 Particella: 163	

INTESTATI

1	CELLA Andrea nato a PISA il 13/06/1962	CLLNDR62HI3G702X*	(1) Proprietà per 1/2
2	CELLA Cecilia nata a UDINE il 08/04/1964	CLLCL64D48L483S*	(1) Proprietà per 1/2

Situazione dell'Immobile dal 13/06/1980

N.	DATI IDENTIFICATIVI			DATI CLASSAMENTO				DATI DERIVANTI DA	
	Foglio	Particella	Sub Porz	Qualità Classe	Superficie(m ²) ha are ca	Deduz	Reddito		
1	41	163	-	PRATO 2	20 10		Dominicale Euro 2,08 L. 4.020	Agrario Euro 1,87 L. 3.618	FRAZIONAMENTO del 13/06/1980 n. 607781 in atti dal 06/11/1985-MORO PIETRO
Notifica				Partita	437				

Sono stati inoltre variati i seguenti immobili:
 - foglio 41 particella 344

Situazione dell'Immobile dall'impianto meccanografico

N.	DATI IDENTIFICATIVI			DATI CLASSAMENTO				DATI DERIVANTI DA	
	Foglio	Particella	Sub Porz	Qualità Classe	Superficie(m ²) ha are ca	Deduz	Reddito		
1	41	163	-	PRATO 2	27 40		Dominicale L. 5.480	Agrario L. 4.932	Impianto meccanografico del 01/01/1975
Notifica				Partita	437				

L'intestazione alla data della richiesta deriva dai seguenti atti:

Situazione degli intestati dal 23/03/2007

		DATI ANAGRAFICI		CODICE FISCALE		DIRITTI E ONERI REALI	
1	CELLA Andrea nato a PISA il 13/06/1962			CLLNDR62HI3G702X*		(1) Proprietà per 1/2	
2	CELLA Cecilia nata a UDINE il 08/04/1964			CLLCL64D48L483S*		(1) Proprietà per 1/2	

* Codice Fiscale Validato in Anagrafe Tributaria



Fine

Data: 08/06/2011 - Ora: 08.41.55

Visura n.: T20138 Pag: 2

Visura storica per immobile

Situazione degli atti informatizzati dall'impianto meceanografico al 08/06/2011

DATI DERIVANTI DA		DENUNZIA (NEL PASSAGGI PER CAUSA DI MORTE) del 23/03/2007 n. 23795 .1/2007 in atti dal 12/10/2007 (protocollo n. UD0457731) Registrazione: UJ Sede: PISA Volume: 95 n. 2 del 11/09/2007 SUCCESSIONE LEGITTIMA DI CELLA RENZO	
Situazione degli intestati dal 17/05/1991			
N.	DATI ANAGRAFICI	CODICE FISCALE	DIRITTI E ONERI REALI
1	CELLA Renzo nato a FORNI DI SOPRA il 13/12/1932	CLLRN232113D719Z*	(1) Proprieta` per 1/1 fino al 23/03/2007
DATI DERIVANTI DA		TESTAMENTO OLOGRAFO del 17/05/1991 Voltura n. 13370 .1/1991 in atti dal 13/12/2000 (protocollo n. 180441) Repertorio n. : 82887 Rogante: MORO Sede: TOLMEZZO Registrazione: UK Sede: TOLMEZZO Volume: 153 n. 3 del 05/11/1991 SUCC	
Situazione degli intestati dall'impianto meceanografico			
N.	DATI ANAGRAFICI	CODICE FISCALE	DIRITTI E ONERI REALI
1	CELLA Dante nato a FORNI DI SOPRA il 30/08/1898	CLLDNT98M30D719Z*	fino al 17/05/1991
DATI DERIVANTI DA		Impianto meceanografico del 01/01/1975	

Rilasciata da: Servizio Telematico

* Codice Fiscale Validato in Anagrafe Tributaria



Data: 08/06/2011 - Ora: 08.42.32
 Visura n.: T20460 Pag: 1

Segue

Visura storica per immobile

Situazione degli atti informatizzati dall'impianto meccanografico al 08/06/2011

Dati della richiesta	Comune di FORNI DI SOPRA (Codice: D719)
Catasto Terreni	Provincia di UDINE
	Foglio: 41 Particella: 344

INTESTATO

1 ANTONIACOMI Enzo nato a FORNI DI SOPRA il 27/03/1944	NTNNZE44C27D719W*	(1) Proprietà per 1/1 in regime di separazione dei beni
--	-------------------	---

Situazione dell'Immobile dal 13/06/1980

N.	DATI IDENTIFICATIVI			DATI CLASSAMENTO				DATI DERIVANTI DA			
	Foglio	Particella	Sub	Porz	Qualità Classe	Superficie(m ²) ha arc ca	Deduz		Reddito		
1	41	344		-	PRATO 2	07 30			Dominicale Euro 0,68 L. 1.460	Agrario Euro 0,68 L. 1.314	FRAZIONAMENTO del 13/06/1980 n. 607781 in atti dal 06/11/1985 MORO PIETRO
Notifica								Parità	437		

Sono stati inoltre variati i seguenti immobili:
 - foglio 41 particella 163

L'intestazione alla data della richiesta deriva dai seguenti atti:

Situazione degli intestati dal 15/09/2000

N.	DATI ANAGRAFICI	CODICE FISCALE	DIRITTI E ONERI REALI
1	ANTONIACOMI Enzo nato a FORNI DI SOPRA il 27/03/1944	NTNNZE44C27D719W*	(1) Proprietà per 1/1 in regime di separazione dei beni
DATI DERIVANTI DA			
DECRETO (DISPOSIZIONI DELLE AUTORITA') del 15/09/2000 Trascrizione n. 18290 /1/2000 in atti dal 01/03/2001 (protocollo n. 193594) Repertorio n. : 621 Rogante: TRIBUNALE DI TOLMEZZO Sede: TOLMEZZO DECRETO DI TRASFERIMENTO IMMOBILI			

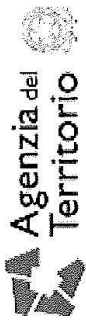
Situazione degli intestati dal 15/01/1983

N.	DATI ANAGRAFICI	CODICE FISCALE	DIRITTI E ONERI REALI
1	VILLAGGIO DEL SOLE S.R.L. con sede in FORNI DI SOPRA	01042130300	fino al 15/09/2000
DATI DERIVANTI DA			
SCRITTURA PRIVATA del 15/01/1983 Voltura n. - 593083 in atti dal 06/11/1985 Repertorio n. : 48078 Rogante: MORO PIETRO Sede: TOLMEZZO Registrazione: UR Sede: TOLMEZZO Volume: 172 n. 337 del 02/02/1983			

Situazione degli intestati dal 13/06/1980

N.	DATI ANAGRAFICI	CODICE FISCALE	DIRITTI E ONERI REALI
1	PAVONI Ademaro nato a FORNI DI SOPRA il 14/02/1938	PVNDMR38B14D719T*	fino al 15/01/1983

* Codice Fiscale Validato in Anagrafe Tributaria



Visura storica per immobile
 Situazione degli atti informatizzati dall'impianto meccanografico al 08/06/2011

Data: 08/06/2011 - Ora: 08.42.32
 Fine
 Visura n.: T20460 Pag: 2

DIRITTI DERIVANTI DA	SCRITTURA PRIVATA del 13/06/1980 Voltura n. 607781 in atti dal 06/11/1985 Repertorio n. : 38128 Rogante: MORO PIETRO Sede: TOLMEZZO Registrazione: UR Sede: TOLMEZZO Volume: 164 n: 1403 del 03/07/1980	
----------------------	---	--

Situazione degli intestati dal 13/06/1980

N.	DIRITTI DERIVANTI DA	DATI ANAGRAFICI	CODICE FISCALE	DIRITTI E ONERI REALI
1	CELLA Dante nato a FORNI DI SOPRA il 30/08/1898		CLLDNT98M30D719Z*	fino al 13/06/1980

FRAZIONAMENTO del 13/06/1980 n. 607781 in atti dal 06/11/1985 Repertorio n. : 38128 Sede: TOLMEZZO Registrazione: UR Sede: TOLMEZZO Volume: 164 n: 1403 del 03/07/1980 MORO PIETRO

Situazione dell'immobile che ha originato il precedente dall'impianto meccanografico

N.	DATI IDENTIFICATIVI				DATI CLASSAMENTO				DATI DERIVANTI DA	
	Foglio	Particella	Sub	Porz	Qualità Classe	Superficie(m ²) ha are ca	Deduz	Reddito		
1	41	163	-		PRATO 2	27 40		Dominicale L. 5.480	Agrario L. 4.932	Impianto meccanografico del 01/01/1975
Notifica				Partita		437				

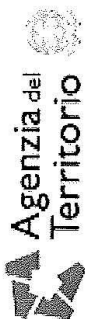
L'intestazione alla data della richiesta deriva dai seguenti atti:

Situazione degli intestati dall'impianto meccanografico

N.	DIRITTI DERIVANTI DA	DATI ANAGRAFICI	CODICE FISCALE	DIRITTI E ONERI REALI
1	CELLA Dante nato a FORNI DI SOPRA il 30/08/1898		CLLDNT98M30D719Z*	fino al 17/05/1991

Rilasciata da: Servizio Telematico

* Codice Fiscale Validato in Anagrafe Tributaria



Data: 08/06/2011 - Ora: 08.43.13
 Visura n.: T20802 Pag: 1
 Fine

Visura storica per immobile

Situazione degli atti informatizzati dall'impianto meceanografico al 08/06/2011

Dati della richiesta	Comune di FORNI DI SOPRA (Codice: D719)
Catasto Terreni	Provincia di UDINE Foglio: 41 Particella: 164

INTESTATO

1	MAREZIA Giuseppe nato a ROMA il 12/08/1942	MRSGBP42M12H501W*	(1) Proprieta' per 1/1
---	--	-------------------	------------------------

Situazione dell'Immobile dall'impianto meceanografico

N.	DATI IDENTIFICATIVI			DATI CLASSAMENTO				DATI DERIVANTI DA
	Foglio	Particella	Sub	Porz	Qualità Classe	Superficie(m²) ha are ca	Deduz	
1	41	164	-		PRATO 3	07 40		
Notifica				Partita		1369		
						Agrario		Impianto meceanografico del 01/01/1975
						Euro 0,50		
						L. 962		
						L. 888		

L'intestazione alla data della richiesta deriva dai seguenti atti:

Situazione degli intestati dal 17/01/2003

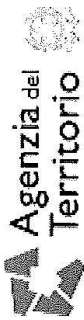
N.	MAREZIA Giuseppe nato a ROMA il 12/08/1942	MRSGBP42M12H501W*	DIRITTI E ONERI REALI
DATI DERIVANTI DA		DENUNZIA (NEI PASSAGGI PER CAUSA DI MORTE) del 17/01/2003 n. 7109.1/2003 in atti dal 30/09/2003 (protocollo n. 00230563) SUCC MAREZIA GIOVANNA	(1) Proprieta' per 1/1

Situazione degli intestati dall'impianto meceanografico

N.	MAREZIA Giovanni;FU TEODORO	MRSGBP42M12H501W*	DIRITTI E ONERI REALI
DATI DERIVANTI DA		Impianto meceanografico del 01/01/1975	(1) Proprieta' per 1000/1000 fino al 17/01/2003

Rilasciata da: **Servizio Telematico**

* Codice Fiscale Validato in Anagrafe Tributaria



Data: 08/06/2011 - Ora: 08.43.45
 Visura n.: T21087 Pag: 1
 Segue

Visura storica per immobile
 Situazione degli atti informatizzati dall'impianto meccanografico al 08/06/2011

Dati della richiesta	Comune di FORNI DI SOPRA (Codice: D719) Provincia di UDINE Foglio: 41 Particella: 82
Catasto Terreni	

INTESTATI

1	MARESLA Franco nato a FORNI DI SOPRA il 28/05/1941	MRSFNC41E28D719A*	(1) Proprieta' per 1/2
2	MARESLA Paola nata a FORNI DI SOPRA il 06/10/1949	MRSPLA49R46D719X*	(1) Proprieta' per 1/2

Situazione dell'Immobile dal 05/06/1981

N.	DATI IDENTIFICATIVI				DATI CLASSAMENTO				DATI DERIVANTI DA
	Foglio	Particella	Sub	Porz	Qualità Classe	Superficie(m²) ha are ca	Deduz	Reddito	
1	41	82	-	-	PRATO 3	20 50			DENUNZIA (NEI PASSAGGI PER CAUSA DI MORTE) del 05/06/1981 n. 682181 in atti dal 06/11/1985
Notifica				Partita		3532			
Riserve									
1 Atti di passaggio intermedi non esistenti									

Situazione dell'Immobile dall'impianto meccanografico

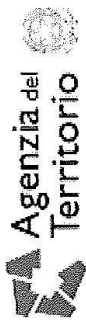
N.	DATI IDENTIFICATIVI				DATI CLASSAMENTO				DATI DERIVANTI DA
	Foglio	Particella	Sub	Porz	Qualità Classe	Superficie(m²) ha are ca	Deduz	Reddito	
1	41	82	-	-	PRATO 3	20 50			Impianto meccanografico del 01/01/1975
Notifica				Partita		1384			

L'intestazione alla data della richiesta deriva dai seguenti atti:

Situazione degli intestati dal 28/01/1994

N.	DATI ANAGRAFICI				DIRITTI E ONERI REALI	
	Foglio	Particella	Sub	Porz	CODICE FISCALE	
1	MARESLA Franco nato a FORNI DI SOPRA il 28/05/1941				MRSFNC41E28D719A*	(1) Proprieta' per 1/2
2	MARESLA Paola nata a FORNI DI SOPRA il 06/10/1949				MRSPLA49R46D719X*	(1) Proprieta' per 1/2

* Codice Fiscale Validato in Anagrafe Tributaria



Data: 08/06/2011 - Ora: 08.43.45
 Fine
 Visura n.: T21087 Pag: 2

Visura storica per immobile

Situazione degli atti informatizzati dall'impianto meccanografico al 08/06/2011

DATI DERIVANTI DA DENUNZIA (NEI PASSAGGI PER CAUSA DI MORTE) del 28/01/1994 n. 6893. l/1994 in atti dal 26/09/2002 (protocollo n. 242729) Registrazione: UR Sede: TOLMEZZO Volume: 741 n. 6 del 16/05/1994 ESEGUITA AI SOLI FINI DELLA CONTINUITA' STORICA

Situazione degli intestati dal 05/06/1981

N.	DATI ANAGRAFICI	CODICE FISCALE	DIRITTI E ONERI REALI
1	MAREZIA Franco nato a FORNI DI SOPRA il 28/05/1941	MRSFNCA1E28D719A*	(1) Proprietà per 1/3 fino al 28/01/1994
2	MAREZIA Paola nata a FORNI DI SOPRA il 06/10/1949	MRSPLA49R46D719X*	(1) Proprietà per 1/3 fino al 28/01/1994
3	PAVONI Eila nata a FORNI DI SOPRA il 19/06/1915	PVNLLLE15H59D719X*	(1) Proprietà per 1/3 fino al 28/01/1994

DATI DERIVANTI DA DENUNZIA (NEI PASSAGGI PER CAUSA DI MORTE) del 05/06/1981 Voltura n. 682181 in atti dal 06/11/1983 Registrazione: UR Sede: TOLMEZZO Volume: 625 n. 7 del 30/11/1981

Situazione degli intestati dal 10/11/1977

N.	DATI ANAGRAFICI	CODICE FISCALE	DIRITTI E ONERI REALI
1	MAREZIA Maria:FU ALBINO nata a FORNI DI SOPRA		Comproprietario fino al 05/06/1981
2	MAREZIA Pietro:FU ALBINO nato a FORNI DI SOPRA		Comproprietario fino al 05/06/1981
3	REPICI Nuozio Santo nato a ROMETTA il 04/04/1908	RPCNZS08D04H519T*	Comproprietario fino al 05/06/1981

DATI DERIVANTI DA TESTAMENTO OLOGRAFO del 10/11/1977 Voltura n. 19980 in atti dal 18/12/1980 Repertorio n. : 50158 Rogante: LEPRE B Sede: TOLMEZZO Registrazione: UR Sede: TOLMEZZO Volume: 219 n. 750 del 24-05/1978

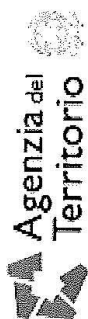
Situazione degli intestati dall'impianto meccanografico

N.	DATI ANAGRAFICI	CODICE FISCALE	DIRITTI E ONERI REALI
1	MAREZIA Maria:FU ALBINO		Comproprietario fino al 10/11/1977
2	MAREZIA Piac:NATA IL 27/10/913 nata il 27/10/1913		Comproprietario fino al 10/11/1977
3	MAREZIA Pietro:NATO IL 13/12/909 nato il 13/12/1909		Comproprietario fino al 10/11/1977

DATI DERIVANTI DA Impianto meccanografico del 01/01/1975

Rilasciata da: Servizio Telematico

* Codice Fiscale Validato in Anagrafe Tributaria



Visura storica per immobile
 Situazione degli atti informatizzati dall'impianto meceanografico al 08/06/2011

Data: 08/06/2011 - Ora: 08.44.21
 Visura n.: T21392 Pag: 1

Fine

Dati della richiesta		Comune di FORNI DI SOPRA (Codice: D719)	
Catasto Terreni		Provincia di UDINE	
		Foglio: 41 Particella: 144	

INTESTATI

1.	SCHIAULINI Beppina nata a FORNI DI SOPRA il 25/08/1943	SCHBPN43M65D719J*	(1) Proprieta' per 1/2
2.	SCHIAULINI Enza nata a FORNI DI SOPRA il 18/03/1939	SCHNZE39C58D719C*	(1) Proprieta' per 1/2

Situazione dell'Immobile dall'impianto meceanografico

N.	DATI IDENTIFICATIVI				DATI CLASSAMENTO			DATI DERIVANTI DA		
	Foglio	Particella	Sub	Porz	Qualità Classe	Superficie(m²) ha are ca	Deduz		Reddito	
1	41	144	-		PRATO 3	18 00		Dominicale Euro 1,21 L. 2.340	Agrario Euro 1,12 L. 2.160	Impianto meceanografico del 01/01/1975
Notifica				Partita		1832				

L'intestazione alla data della richiesta deriva dai seguenti atti:

Situazione degli intestati dal 26/11/2005

N.	DATI ANAGRAFICI				DIRITTI E ONERI REALI	
1	SCHIAULINI Beppina nata a FORNI DI SOPRA il 25/08/1943			CODICE FISCALE SCHBPN43M65D719J*		(1) Proprieta' per 1/2
2	SCHIAULINI Enza nata a FORNI DI SOPRA il 18/03/1939			CODICE FISCALE SCHNZE39C58D719C*		(1) Proprieta' per 1/2
DATI DERIVANTI DA						
DENUNZIA (NEI PASSAGGI PER CAUSA DI MORTE) del 26/11/2005 n. 5199. l/2006 in atti dal 27/03/2006 (protocollo n. UD00059686) Registrazione: UR Sede: TOLMEZZO Volume: 833 nr. 83 del 21/02/2006 SUCC. TICO ALMA MARIA						

Situazione degli intestati dall'impianto meceanografico

N.	DATI ANAGRAFICI				DIRITTI E ONERI REALI	
1	TICO Maria.FU VERDI MAR. SCHIAULINI			CODICE FISCALE		(1) Proprieta' per 1000/1000 fino al 26/11/2005
DATI DERIVANTI DA						
Impianto meceanografico del 01/01/1975						

Rilasciata da: **Servizio Telematico**

* Codice Fiscale Validato in Anagrafe Tributaria



Data: 08/06/2011 - Ora: 08.45.11
 Visura n.: T21765 Pag: 1

Segue

Visura storica per immobile

Situazione degli atti informatizzati dall'impianto meccanografico al 08/06/2011

Dati della richiesta	Comune di FORNI DI SOPRA (Codice: D719) Provincia di UDINE
Catasto Terreni	Foglio: 41 Particella: 83

INTESTATI

1	ANTONIUTTI Miriam nata a TOLMEZZO il 20/08/1972	NTNMRM72M60L195M*	(1) Proprieta' per 1/6
2	ANTONIUTTI Vanna nata a FORNI DI SOPRA il 14/11/1951	NTNVNN51S54D719N*	(1) Proprieta' per 1/3
3	CORADAZZI Fierina nata a FORNI DI SOPRA il 04/05/1921	CRDFRN21E44D719V*	(1) Proprieta' per 1/3
4	DE SANTA Nadia nata a FORNI DI SOPRA il 17/05/1951	DSNNDAS1E57D719W*	(1) Proprieta' per 1/6

Situazione dell'Immobile dall'impianto meccanografico

N.	DATI IDENTIFICATIVI				DATI CLASSAMENTO				DATI DERIVANTI DA		
	Foglio	Particella	Sub	Porz	Qualità Classe	Superficie(m ²) ha are ca	Deduz	Reddito			
1	41	83	-	-	PRATO 3	08 40		Dominicale Euro 0,56 L. 1.092	Agrario Euro 0,52 L. 1.008	Impianto meccanografico del 01/01/1975	
Notifica				Partita	201						

L'intestazione alla data della richiesta deriva dai seguenti atti:

Situazione degli intestati dal 20/06/2005

N.	DATI ANAGRAFICI				DATI FISCALI				DIRITTI E ONERI REALI				
1	ANTONIUTTI Miriam nata a TOLMEZZO il 20/08/1972				NTNMRM72M60L195M*				(1) Proprieta' per 1/6				
2	DE SANTA Nadia nata a FORNI DI SOPRA il 17/05/1951				DSNNDAS1E57D719W*				(1) Proprieta' per 1/6				
DATI DERIVANTI DA												DENUNZIA (NEI PASSAGGI PER CAUSA DI MORTE) del 20/06/2005 n. 24619. 1/2005 in atti dal 13/12/2005 (protocollo n. UD0261408) Registrazione: UU Sede: TOLMEZZO	
Volume: 832 n. 27 del 24/11/2005 SUCC. LEGITTIMA DI ANTONIUTTI GIUSEPPE													

Situazione degli intestati dal 19/06/1978

N.	DATI ANAGRAFICI				DATI FISCALI				DIRITTI E ONERI REALI				
1	ANTONIUTTI Vanna nata a FORNI DI SOPRA il 14/11/1951				NTNVNN51S54D719N*				(1) Proprieta' per 1/3				
2	CORADAZZI Fierina nata a FORNI DI SOPRA il 04/05/1921				CRDFRN21E44D719V*				(1) Proprieta' per 1/3				
3	ANTONIUTTI Giuseppe nato a FORNI DI SOPRA il 05/04/1943				NTNGPP43D05D719B*				(1) Proprieta' per 1/3 fino al 20/06/2005				
DATI DERIVANTI DA												DENUNZIA (NEI PASSAGGI PER CAUSA DI MORTE) del 19/06/1978 Volturna n. 785182 in atti dal 06/11/1985 Registrazione: UR Sede: TOLMEZZO Volume: 630 n. 44 del 16/06/1982	

* Codice Fiscale Validato in Anagrafe Tributaria



Visura storica per immobile

Situazione degli atti informatizzati dall'impianto meccanografico al 08/06/2011

Data: 08/06/2011 - Ora: 08.45.11

Fine

Visura n.: T21765 Pag: 2

Situazione degli intestati dal 19/06/1978


N.	DATI ANAGRAFICI	CODICE FISCALE	DIRITTI E ONERI REALI
1	ANTONIUTTI Fiorino nato a FORNI DI SOPRA il 21/02/1921	NTNFRN21B21D719F*	(1) Proprietà per 3/6 fino al 19/06/1978
2	ANTONIUTTI Giuseppe nato a FORNI DI SOPRA il 05/04/1943	NTNNGP43D03D719B*	(1) Proprietà per 1/6 fino al 19/06/1978
3	ANTONIUTTI Vanna nata a FORNI DI SOPRA il 14/01/1951		(1) Proprietà per 1/6 fino al 19/06/1978
4	CORADAZZI Fiorina nata a FORNI DI SOPRA il 04/05/1921	CRDFRN21E44D719V*	(1) Proprietà per 1/6 fino al 19/06/1978
DATI DERIVANTI DA DENUNZIA (NEI PASSAGGI PER CAUSA DI MORTE) del 19/06/1978 n. 20080 in atti dal 18/12/1980 Registrazione: UR Sede: TOLMEZZO Volume: 599 n. 21 del 12/12/1978			

Situazione degli intestati dall'impianto meccanografico

N.	DATI ANAGRAFICI	CODICE FISCALE	DIRITTI E ONERI REALI
1	ANTONIUTTI Amadio:FU GIUSEPPE GALLIANO		Comproprietario fino al 19/06/1978
2	ANTONIUTTI Fiorino:FU GIUSEPPE GALLIANO		Comproprietario fino al 19/06/1978
DATI DERIVANTI DA Impianto meccanografico del 01/01/1975			

Rilasciata da: Servizio Telematico

* Codice Fiscale Validato in Anagrafe Tributaria



Visura storica per immobile

Situazione degli atti informatizzati dall'impianto meccanografico al 08/06/2011

Data: 08/06/2011 - Ora: 08.45.50
Visura n.: T22209 Pag. 1

Segue

Dati della richiesta	Comune di FORNI DI SOPRA (Codice: D719)
Catasto Terreni	Provincia di UDINE
	Foglio: 41 Particella: 165

INTESTATI

1	DORIGO Eddy nato a TOLMEZZO il 09/11/1960	DRGDDY60S09L195Y*	(1) Proprietà per 1/4
2	DORIGO Ivano nato a FORNI DI SOPRA il 13/12/1946	DRGVNI46T13D719L*	(1) Proprietà per 1/4
3	DORIGO Luigina nata a FORNI DI SOPRA il 26/04/1942	DRGLGN42D66D719D*	(1) Proprietà per 1/4
4	DORIGO Viviana nata a TOLMEZZO il 08/05/1949	DRGVVN49E48L195K*	(1) Proprietà per 1/4

Situazione dell'Immobile dall'impianto meccanografico

N.	DATI IDENTIFICATIVI				DATI CLASSAMENTO				DATI DERIVANTI DA
	Foglio	Particella	Sub	Porz	Qualità Classe	Superficie(m ²) ha arc ca	Deduz	Reddito	
1	41	165	-	BOSCO ALTO	2	09 30			Impianto meccanografico del 01/01/1975
Notifica		Partita		1229					

L'intestazione alla data della richiesta deriva dai seguenti atti:

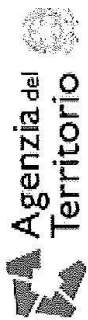
Situazione degli intestati dal 03/11/1991

N.	DATI ANAGRAFICI				DIRITTI E ONERI REALI				
	DATI ANAGRAFICI				CODICE FISCALE				
1	DORIGO Eddy nato a TOLMEZZO il 09/11/1960				DRGDDY60S09L195Y*				
2	DORIGO Ivano nato a FORNI DI SOPRA il 13/12/1946				DRGVNI46T13D719L*				
3	DORIGO Luigina nata a FORNI DI SOPRA il 26/04/1942				DRGLGN42D66D719D*				
4	DORIGO Viviana nata a TOLMEZZO il 08/05/1949				DRGVVN49E48L195K*				
DATI DERIVANTI DA					DENUNZIA (NEI PASSAGGI PER CAUSA DI MORTE) del 03/11/1991 n. 2986. 1/2006 in att dal 21/02/2006 (protocollo n. UD0037438) Registrazione: AP Sede: TOLMEZZO				
					Volume: 833 n. 53 del 03/02/2006 DENUNCIA DI SUCCESSIONE				

Situazione degli intestati dal 18/05/1980

N.	DATI ANAGRAFICI				DIRITTI E ONERI REALI			
	DATI ANAGRAFICI				CODICE FISCALE			
1	DORIGO Eddy nato a TOLMEZZO il 09/11/1960				DRGDDY60S09L195Y*			
2	DORIGO Ivano nato a FORNI DI SOPRA il 13/12/1946				DRGVNI46T13D719L*			
3	DORIGO Luigina nata a FORNI DI SOPRA il 26/04/1942				DRGLGN42D66D719D*			
4	DORIGO Viviana nata a TOLMEZZO il 08/05/1949				DRGVVN49E48L195K*			

* Codice Fiscale Validato in Anagrafe Tributaria



Visura storica per immobile

Data: 08/06/2011 - Ora: 08.45.50
 Visura n.: T22209 Pag: 2

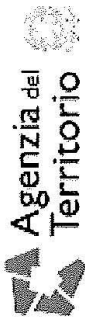
Fine

Situazione degli atti informatizzati dall'impianto meceanografico al 08/06/2011

5	TICO' Albina nata a FORNI DI SOPRA il 24/10/1921	TCILBNZ1R64D719A*	(1) Proprieta' per 2/6 fino al 03/11/1991
DATI DERIVANTI DA DENUNZIA (NEI PASSAGGI PER CAUSA DI MORTE) del 18/05/1980 n. 4094./1980 in atti dal 13/07/1994 Registrazione: Sede: TOLMEZZO Volume: 615 n. 46 del 15/11/1980			
Situazione degli intestati dall'impianto meceanografico			
N.	DATI ANAGRAFICI		DIRITTI E ONERI REALI
1	DORIGO Aladino:DI ELIDIO		fine al 18/05/1980
DATI DERIVANTI DA Impianto meceanografico del 01/01/1975			

Rilasciata da: Servizio Telematico

* Codice Fiscale Validato in Anagrafe Tributaria



Data: 08/06/2011 - Ora: 08.47.10
 Visura n.: T22964 Pag: 1

Segue

Visura storica per immobile

Situazione degli atti informatizzati dall'impianto meccanografico al 08/06/2011

Dati della richiesta	Comune di FORNI DI SOPRA (Codice: D719)
Catasto Terreni	Provincia di UDINE Foglio: 41 Particella: 186
INTESTATO	
1	ANTONIACOMI Enzo nato a FORNI DI SOPRA il 27/03/1944 NTNZE44C27D719W* (1) Proprietà per 1/1 in regime di separazione dei beni

Situazione dell'Immobile dal 27/07/1976

N.	DATI IDENTIFICATIVI				DATI CLASSAMENTO				DATI DERIVANTI DA
	Foglio	Particella	Sub Porz	Qualità Classe	Superficie(m²) ha are ca	Deduz	Reddito		
1	41	186	-	PRATO 3	21 20		Dominicale Euro 1.42 L. 2.756	Agrario Euro 1.31 L. 2.544	ISTRUMENTO (ATTO PUBBLICO) del 27/07/1976 n. 32278 in atti dal 30/12/1978
Notifica					Partita		3681		
Riserve					1 Atti di passaggio intermedi non esistenti				

Sono stati inoltre variati i seguenti immobili:

- foglio 41 particella 185 - foglio 41 particella 208 - foglio 41 particella 209 - foglio 41 particella 210 - foglio 41 particella 227 - foglio 41 particella 228 - foglio 41 particella 229 - foglio 41 particella 230

Situazione dell'Immobile dall'impianto meccanografico

N.	DATI IDENTIFICATIVI				DATI CLASSAMENTO				DATI DERIVANTI DA
	Foglio	Particella	Sub Porz	Qualità Classe	Superficie(m²) ha are ca	Deduz	Reddito		
1	41	186	-	PRATO 3	21 20		Dominicale L. 2.756	Agrario L. 2.544	Impianto meccanografico del 01/01/1975
Notifica					Partita		2326		

L'intestazione alla data della richiesta deriva dai seguenti atti:

Situazione degli intestati dal 15/09/2000

N.	DATI ANAGRAFICI	CODICE FISCALE	DIRITTI E ONERI REALI
1	ANTONIACOMI Enzo nato a FORNI DI SOPRA il 27/03/1944	NTNZE44C27D719W*	(1) Proprietà per 1/1 in regime di separazione dei beni

* Codice Fiscale Validato in Anagrafe Tributaria



Visura storica per immobile

Situazione degli atti informatizzati dall'impianto meccanografico al 08/06/2011

Data: 08/06/2011 - Ora: 08.47.10

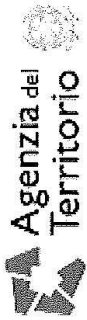
Fine

Visura n.: T22964 Pag: 2

DATI DERIVANTI DA		DECRETO (DISPOSIZIONI DELLE AUTORITA') del 15/09/2000 (iscrizione n. 18290_1/2000 in atti dal 01/03/2001 (protocollo n. 193594) Repertorio n. : 621 Rogante: TRIBUNALE DI TOLMEZZO Sede: TOLMEZZO DECRETO DI TRASFERIMENTO IMMOBILI	
Situazione degli intestati dal 30/12/1982			
N.	DATI ANAGRAFICI	CODICE FISCALE	DIRITTI E ONERI REALI
I	VILLAGGIO DEL SOLE S.R.L. con sede in FORNI DI SOPRA	01042130300	fino al 15/09/2000
DATI DERIVANTI DA		SCRITTURA PRIVATA del 30/12/1982 Voltura n. : 240283 in atti dal 06/11/1985 Repertorio n. : 47838 Rogante: MORO PIETRO Sede: TOLMEZZO Registrazione: UR Sede: TOLMEZZO Volume: 172 n. : 218 del 19/01/1983	
Situazione degli intestati dal 15/04/1980			
N.	DATI ANAGRAFICI	CODICE FISCALE	DIRITTI E ONERI REALI
I	PAVONI Ademaro nato a FORNI DI SOPRA il 14/02/1933		fino al 30/12/1982
DATI DERIVANTI DA		ISTRUMENTO (ATTO PUBBLICO) del 15/04/1980 Voltura n. : 18480 in atti dal 18/12/1980 Repertorio n. : 27003 Rogante: MENAZZI A Sede: UDINE Registrazione: UR Sede: UDINE n. : 3774 del 05/05/1980	
Situazione degli intestati dal 27/07/1976			
N.	DATI ANAGRAFICI	CODICE FISCALE	DIRITTI E ONERI REALI
I	INTERIMMOBILIARE S R L con sede in UDINE	00448990309	fino al 15/04/1980
DATI DERIVANTI DA		ISTRUMENTO (ATTO PUBBLICO) del 27/07/1976 Voltura n. : 32278 in atti dal 30/12/1978 Repertorio n. : 37963 Rogante: MENAZZI R Sede: UDINE Registrazione: UR Sede: UDINE n. : 6145 del 10/08/1976	
Situazione degli intestati dall'impianto meccanografico			
N.	DATI ANAGRAFICI	CODICE FISCALE	DIRITTI E ONERI REALI
I	SPA PINELAND CON SEDE IN FORNI DI SOPRA		fino al 27/07/1976
DATI DERIVANTI DA		Impianto meccanografico del 01/01/1975	

Rilasciata da: Servizio Telematico

* Codice Fiscale Validato in Anagrafe Tributaria



Data: 08/06/2011 - Ora: 08.48.07
 Visura n.: T23534 Pag: 1

Segue

Visura storica per immobile

Situazione degli atti informatizzati dall'impianto meccanografico al 08/06/2011

Dati della richiesta	Comune di FORNI DI SOPRA (Codice: D719)
Catasto Terreni	Provincia di UDINE Foglio: 41 Particella: 185

INTESTATO

1	ANTONIACOMI Enzo nato a FORNI DI SOPRA il 27/03/1944	NTNNZE44C27D719W*	(1) Proprieta' per l/1 in regime di separazione dei beni
---	--	-------------------	--

Situazione dell'Immobile dal 27/07/1976

N.	DATI IDENTIFICATIVI				DATI CLASSAMENTO				DATI DERIVANTIDA	
	Foglio	Particella	Sub	Porz	Qualità Classe	Superficie(m ²) ha are ca	Deduz	Reddito		
1	41	185	-	-	INCOLT PROD	26 30		Dominicale Euro 0.41 L. 789	AGRARIO Euro 0.14 L. 263	ISTRUMENTO (ATTO PUBBLICO) del 27/07/1976 n. 32278 in atti dal 30/12/1978
Notifica				Partita		3681				
Riserve		1 Atti di passaggio intermedi non esistenti								

Sono stati inoltre variati i seguenti immobili:

- foglio 41 particella 186 - foglio 41 particella 208 - foglio 41 particella 209 - foglio 41 particella 210 - foglio 41 particella 227 - foglio 41 particella 228 - foglio 41 particella 229 - foglio 41 particella 230

Situazione dell'Immobile dall'impianto meccanografico

N.	DATI IDENTIFICATIVI				DATI CLASSAMENTO				DATI DERIVANTIDA	
	Foglio	Particella	Sub	Porz	Qualità Classe	Superficie(m ²) ha are ca	Deduz	Reddito		
1	41	185	-	-	INCOLT PROD	26 30		Dominicale L. 789	AGRARIO L. 263	Impianto meccanografico del 01/01/1975
Notifica				Partita		2326				

L'instestazione alla data della richiesta deriva dai seguenti atti:

Situazione degli intestati dal 15/09/2000

DATI ANAGRAFICI		CODICE FISCALE		DIRITTI ONERI REALI	
1	ANTONIACOMI Enzo nato a FORNI DI SOPRA il 27/03/1944	NTNNZE44C27D719W*	(1) Proprieta' per l/1 in regime di separazione dei beni		

* Codice Fiscale Validato in Anagrafe Tributaria



Visura storica per immobile

Situazione degli atti informatizzati dall'impianto meccanografico al 08/06/2011

Data: 08/06/2011 - Ora: 08.48.07

Fine

Visura n.: T23534 Pag: 2

DATI DERIVANTI DA		DECRETO (DISPOSIZIONI DELLE AUTORITA') del 15/09/2000 Trascrizione n. 18290 1/2000 in atti dal 01/03/2001 (protocollo n. 193594) Repertorio n. 621. Rogante: TRIBUNALE DI TOLMEZZO Sede: TOLMEZZO DECRETO DI TRASFERIMENTO IMMOBILI	
Situazione degli intestati dal 30/12/1982			
N.	DATI ANAGRAFICI		DIRITTI ONERI REALI
1	VILLAGGIO DEL SOLE S.R.L. con sede in FORNI DI SOPRA	CODICE FISCALE 01042130300	fino al 15/09/2000
DATI DERIVANTI DA		SCRITTURA PRIVATA del 30/12/1982 Voltura n. 240283 in atti dal 06/11/1985 Repertorio n. 47838 Rogante: MORO PIETRO Sede: TOLMEZZO Registrazione: UR Sede: TOLMEZZO Volume: 172 nr. 218 del 19/01/1983	
Situazione degli intestati dal 15/04/1980			
N.	DATI ANAGRAFICI		DIRITTI ONERI REALI
1	PAVONI Ademaro nato a FORNI DI SOPRA il 14/02/1933	CODICE FISCALE	fino al 30/12/1982
DATI DERIVANTI DA		ISTRUMENTO (ATTO PUBBLICO) del 15/04/1980 Voltura n. 18480 in atti dal 18/12/1980 Repertorio n. 27003 Rogante: MENAZZI A Sede: UDINE Registrazione: UR Sede: UDINE nr. 3774 del 05/05/1980	
Situazione degli intestati dal 27/07/1976			
N.	DATI ANAGRAFICI		DIRITTI ONERI REALI
1	INTERIMMOBILIARE S R L con sede in UDINE	CODICE FISCALE 00448990309	fino al 15/04/1980
DATI DERIVANTI DA		ISTRUMENTO (ATTO PUBBLICO) del 27/07/1976 Voltura n. 32278 in atti dal 30/12/1978 Repertorio n. 37963 Rogante: MENAZZI R Sede: UDINE Registrazione: UR Sede: UDINE nr. 6145 del 10/08/1976	
Situazione degli intestati dall'impianto meccanografico			
N.	DATI ANAGRAFICI		DIRITTI ONERI REALI
1	SPA PINELAND CON SEDE IN FORNI DI SOPRA	CODICE FISCALE	fino al 27/07/1976
DATI DERIVANTI DA		Impianto meccanografico del 01/01/1975	

Rilasciata da: Servizio Telematico

* Codice Fiscale Validato in Anagrafe Tributaria



Data: 08/06/2011 - Ora: 08.49.21

Segue

Visura n.: T24254 Pag: 1

Visura storica per immobile

Situazione degli atti informatizzati dall'impianto meceanografico al 08/06/2011

Dati della richiesta	Comune di FORNI DI SOPRA (Codice: D719) Provincia di UDINE
Catasto Terreni	Foglio: 41 Particella: 209

INTESTATO

1	ANTONIACOMI Enzo nato a FORNI DI SOPRA il 27/03/1944	NTNNZE44C27D719W*	(1) Proprietà per 1/1 in regime di separazione dei beni
---	--	-------------------	---

Situazione dell'Immobile dal 27/07/1976

N.	DATI IDENTIFICATIVI			Qualità Classe	DATI CLASSAMENTO			DATI DERIVANTI DA	
	Foglio	Particella	Sub Porz		Superficie(m ²) ha arc ca	Deduz	Reddito		
1	41	209	-	INCOLT PROD	1	05 30	Dominicale Euro 0,08 L. 159	Agrario Euro 0,03 L. 53	ISTRUMENTO (ATTO PUBBLICO) del 27/07/1976 n. 32278 in atti dal 30/12/1978
Notifica				Paritta		3681			
Riserve				1 Atti di passaggio intermedi non esistenti					

Sono stati inoltre variati i seguenti immobili:

- foglio 41 particella 185 - foglio 41 particella 186 - foglio 41 particella 208 - foglio 41 particella 210 - foglio 41 particella 227 - foglio 41 particella 228 - foglio 41 particella 229 - foglio 41 particella 230

Situazione dell'Immobile dall'impianto meceanografico


N.	DATI IDENTIFICATIVI			Qualità Classe	DATI CLASSAMENTO			DATI DERIVANTI DA	
	Foglio	Particella	Sub Porz		Superficie(m ²) ha arc ca	Deduz	Reddito		
1	41	209	-	INCOLT PROD	1	05 30	Dominicale L. 159	Agrario L. 53	Impianto meceanografico del 01/01/1975
Notifica				Paritta		2326			

L'intestazione alla data della richiesta deriva dai seguenti atti:

Situazione degli intestati dal 15/09/2000

N.	DATI ANAGRAFICI	CODICE FISCALE	DIRITTI E ONERI REALI
1	ANTONIACOMI Enzo nato a FORNI DI SOPRA il 27/03/1944	NTNNZE44C27D719W*	(1) Proprietà per 1/1 in regime di separazione dei beni

* Codice Fiscale Validato in Anagrafe Tributaria



Visura storica per immobile

Situazione degli atti informatizzati dall'impianto meccanografico al 08/06/2011

Data: 08/06/2011 - Ora: 08.49.21

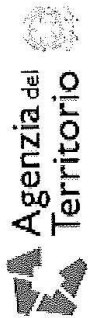
Fine

Visura n.: T24254 Pag: 2

DATI DERIVANTI DA		DECRETO (DISPOSIZIONI DELLE AUTORITA') del 15/09/2000 (Trascrizione n. 18290 - 1/2000 in atti dal 01/03/2001 (protocollo n. 193594) Repertorio n. : 621 Rogante: TRIBUNALE DI TOLMEZZO Sede: TOLMEZZO DECRETO DI TRASFERIMENTO IMMOBILI	
Situazione degli intestati dal 30/12/1982			
N.	DATI ANAGRAFICI	CODICE FISCALE	DIRITTI E ONERI REALI
I	VILLAGGIO DEL SOLE S.R.L. con sede in FORNI DI SOPRA	01042130300	fino al 15/09/2000
DATI DERIVANTI DA		SCRITTURA PRIVATA del 30/12/1982 Voltura n. : 240283 in atti dal 06/11/1985 Repertorio n. : 47838 Rogante: MORO PIETRO Sede: TOLMEZZO Registrazione: UR Sede: TOLMEZZO Volume: 172 n. : 218 del 19/01/1983	
Situazione degli intestati dal 15/04/1980			
N.	DATI ANAGRAFICI	CODICE FISCALE	DIRITTI E ONERI REALI
I	PAVONI Ademaro nato a FORNI DI SOPRA il 14/02/1933		fino al 30/12/1982
DATI DERIVANTI DA		ISTRUMENTO (ATTO PUBBLICO) del 15/04/1980 Voltura n. : 18480 in atti dal 18/12/1980 Repertorio n. : 27003 Rogante: MENAZZI A. Sede: UDINE Registrazione: UR Sede: UDINE n. : 3774 del 05/05/1980	
Situazione degli intestati dal 27/07/1976			
N.	DATI ANAGRAFICI	CODICE FISCALE	DIRITTI E ONERI REALI
I	INTERIMMOBILIARE S.R.L. con sede in UDINE	00448990309	fino al 15/04/1980
DATI DERIVANTI DA		ISTRUMENTO (ATTO PUBBLICO) del 27/07/1976 Voltura n. : 32278 in atti dal 30/12/1978 Repertorio n. : 37963 Rogante: MENAZZI R. Sede: UDINE Registrazione: UR Sede: UDINE n. : 6145 del 10/08/1976	
Situazione degli intestati dall'impianto meccanografico			
N.	DATI ANAGRAFICI	CODICE FISCALE	DIRITTI E ONERI REALI
I	SPA PINELAND CON SEDE IN FORNI DI SOPRA		fino al 27/07/1976
DATI DERIVANTI DA		Impianto meccanografico del 01/01/1975	

Rilasciata da: Servizio Telematico

* Codice Fiscale Validato in Anagrafe Tributaria



Data: 08/06/2011 - Ora: 08.50.04

Segue

Visura n.: T24677 Pag: 1

Visura storica per immobile

Situazione degli atti informatizzati dall'impianto meceanografico al 08/06/2011

Dati della richiesta		Comune di FORNI DI SOPRA (Codice: D719)	
Catasto Terreni		Provincia di UDINE	
		Foglio: 41 Particella: 208	
INTESTATO			
I	ANTONIACOMI Enzo nato a FORNI DI SOPRA il 27/03/1944	NTNNZE44C27D719W*	(1) Proprietà per l/I in regime di separazione dei beni

Situazione dell'Immobile dal 27/07/1976

N.	DATI IDENTIFICATIVI			DATI CLASSAMENTO			DATI DERIVANTI DA			
	Foglio	Particella	Sub	Porz	Qualità Classe	Superficie(m²) ha are ca		Deduz	Reddito	
I	41	208	-	-	INCOLT PROD	07 50		Dominicale Euro 0,12 L. 225	Agrario Euro 0,04 L. 75	ISTRUMENTO (ATTO PUBBLICO) del 27/07/1976 n. 32278 in atti dal 30/12/1978
Notifica				Partita		3681				
Riserve		I Atti di passaggio intermedi non esistenti								

Sono stati inoltre variati i seguenti immobili:

- foglio 41 particella 185 - foglio 41 particella 186 - foglio 41 particella 209 - foglio 41 particella 210 - foglio 41 particella 227 - foglio 41 particella 228 - foglio 41 particella 229 - foglio 41 particella 230

Situazione dell'Immobile dall'impianto meceanografico

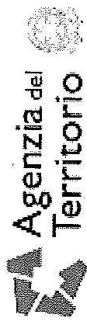
N.	DATI IDENTIFICATIVI			DATI CLASSAMENTO			DATI DERIVANTI DA			
	Foglio	Particella	Sub	Porz	Qualità Classe	Superficie(m²) ha are ca		Deduz	Reddito	
I	41	208	-	-	INCOLT PROD	07 50		Dominicale L. 225	Agrario L. 75	Impianto meceanografico del 01/01/1975
Notifica				Partita		2326				

L'intestazione alla data della richiesta deriva dai seguenti atti:

Situazione degli intestati dal 15/09/2000

N.		DATI ANAGRAFICI		CODICE FISCALE		DIRITTI E ONERI REALI	
I	ANTONIACOMI Enzo nato a FORNI DI SOPRA il 27/03/1944	NTNNZE44C27D719W*		(1) Proprietà per l/I in regime di separazione dei beni			

* Codice Fiscale Validato in Anagrafe Tributaria



Visura storica per immobile
 Situazione degli atti informatizzati dall'impianto meccanografico al 08/06/2011

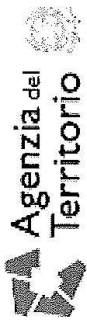
Data: 08/06/2011 - Ora: 08.50.04
 Visura n.: T24677 Pag: 2

Fine

DATI DERIVANTI DA		DECRETO (DISPOSIZIONI DELLE AUTORITA') del 15/09/2000 Trascrizione n. 18290 1/2000 in atti dal 01/03/2001 (protocollo n. 193594) Repertorio n. : 621 Rogante: TRIBUNALE DI TOLMEZZO Sede: TOLMEZZO DECRETO DI TRASFERIMENTO IMMOBILI	
Situazione degli intestati dal 30/12/1982			
N.	DATI ANAGRAFICI		DIRITTI E ONERI REALI
1	VILLAGGIO DEL SOLE S.R.L. con sede in FORNI DI SOPRA		fino al 15/09/2000
DATI DERIVANTI DA		CODICE FISCALE	
SCRITTURA PRIVATA del 30/12/1982 Voltura n. 240283 in atti dal 06/11/1985 Repertorio n. : 47838 Rogante: MORO PIETRO Sede: TOLMEZZO Registrazione: UR Sede: TOLMEZZO Volume: 172 n. 218 del 19/01/1983		01042130300	
Situazione degli intestati dal 15/04/1980			
N.	DATI ANAGRAFICI		DIRITTI E ONERI REALI
1	PAVONI Ademaro nato a FORNI DI SOPRA il 14/02/1933		fino al 30/12/1982
DATI DERIVANTI DA		CODICE FISCALE	
ISTRUMENTO (ATTO PUBBLICO) del 15/04/1980 Voltura n. 18480 in atti dal 18/12/1980 Repertorio n. : 27003 Rogante: MENAZZI A. Sede: UDINE Registrazione: UR Sede: UDINE n. 3774 del 05/05/1980			
Situazione degli intestati dal 27/07/1976			
N.	DATI ANAGRAFICI		DIRITTI E ONERI REALI
1	INTERIMMOBILIARE S.R.L. con sede in UDINE		fino al 15/04/1980
DATI DERIVANTI DA		CODICE FISCALE	
ISTRUMENTO (ATTO PUBBLICO) del 27/07/1976 Voltura n. 32278 in atti dal 30/12/1978 Repertorio n. : 37963 Rogante: MENAZZI R Sede: UDINE Registrazione: UR Sede: UDINE n. 6145 del 10/08/1976		00448990309	
Situazione degli intestati dall'impianto meccanografico			
N.	DATI ANAGRAFICI		DIRITTI E ONERI REALI
1	SPA PINELAND CON SEDE IN FORNI DI SOPRA		fino al 27/07/1976
DATI DERIVANTI DA		CODICE FISCALE	
Impianto meccanografico del 01/01/1975			

Rilasciata da: Servizio Telematico

* Codice Fiscale Validato in Anagrafe Tributaria



Data: 08/06/2011 - Ora: 08.50.53
 Visura n.: T25176 Pag: 1
 Segue

Visura storica per immobile

Situazione degli atti informatizzati dall'impianto meccanografico al 08/06/2011

Dati della richiesta	Comune di FORNI DI SOPRA (Codice: D719) Provincia di UDINE
Catasto Terreni	Foglio: 41 Particella: 210

INTESTATO

1	ANTONIAKOMI Enzo nato a FORNI DI SOPRA il 27/03/1944	NTNNZE4C2D719W*	(1) Proprieta, per 1/1 in regime di separazione dei beni
---	--	-----------------	--

Situazione dell'immobile dal 27/07/1976

N.	DATI IDENTIFICATIVI				DATI CLASSAMENTO				DATI DERIVANTI DA	
	Foglio	Particella	Sub	Porz	Qualità Classe	Superficie(m ²) ha are ca	Deduz	Reddito		
1	41	210	-	INCOLT PROD	1	07 20		Dominicale Euro 0,11 L. 216	AGRARIO Euro 0,04 L. 72	ISTRUMENTO (ATTO PUBBLICO) del 27/07/1976 n. 32278 in atti dal 30/12/1978
Notifica				Partita		3681				
Riserve				1. Atti di passaggio intermedi non esistenti						

Sono stati inoltre variati i seguenti immobili:

- foglio 41 particella 185 - foglio 41 particella 186 - foglio 41 particella 208 - foglio 41 particella 209 - foglio 41 particella 227 - foglio 41 particella 228 - foglio 41 particella 229 - foglio 41 particella 230

Situazione dell'immobile dall'impianto meccanografico

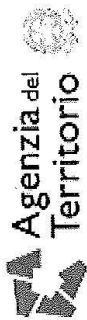
N.	DATI IDENTIFICATIVI				DATI CLASSAMENTO				DATI DERIVANTI DA	
	Foglio	Particella	Sub	Porz	Qualità Classe	Superficie(m ²) ha are ca	Deduz	Reddito		
1	41	210	-	INCOLT PROD	1	07 20		Dominicale L. 216	AGRARIO L. 72	Impianto meccanografico del 01/01/1975
Notifica				Partita		2326				

L'intestazione alla data della richiesta deriva dai seguenti atti:

Situazione degli intestati dal 15/09/2000

1	ANTONIAKOMI Enzo nato a FORNI DI SOPRA il 27/03/1944	DATI ANAGRAFICI	CODICE FISCALE NTNNZE4C2D719W*	DIRITTI E ONERI REALI (1) Proprieta, per 1/1 in regime di separazione dei beni
---	--	-----------------	-----------------------------------	---

* Codice Fiscale Validato in Anagrafe Tributaria



Data: 08/06/2011 - Ora: 08.50.53
 Visura n.: T25176 Pag: 2

Fine

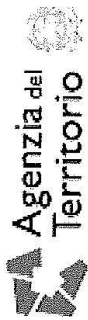
Visura storica per immobile

Situazione degli atti informatizzati dall'impianto meccanografico al 08/06/2011

DATI DERIVANTI DA		DECRETO (DISPOSIZIONI DELLE AUTORITA') del 15/09/2000 (Trascrizione n. 18290.1/2000 in atti dal 01/03/2001 (protocollo n. 193594) Repertorio n. : 621 Rogante: TRIBUNALE DI TOLMEZZO Sede: TOLMEZZO DECRETO DI TRASFERIMENTO IMMOBILI	
Situazione degli intestati dal 30/12/1982			
N.	DATI ANAGRAFICI	CODICE FISCALE	DIRITTI E ONERI REALI
1	VILLAGGIO DEL SOLE S.R.L. con sede in FORNI DI SOPRA	01042130300	fino al 15/09/2000
DATI DERIVANTI DA		SCRITTURA PRIVATA del 30/12/1982 Voltura n. 240283 in atti dal 06/11/1985 Repertorio n. : 47838 Rogante: MORO PIETRO Sede: TOLMEZZO Registrazione: UR Sede: TOLMEZZO Volume: 172 n. 218 del 19/01/1983	
Situazione degli intestati dal 15/04/1980			
N.	DATI ANAGRAFICI	CODICE FISCALE	DIRITTI E ONERI REALI
1	PAVONI Ademaro nato a FORNI DI SOPRA il 14/02/1933		fino al 30/12/1982
DATI DERIVANTI DA		ISTRUMENTO (ATTO PUBBLICO) del 15/04/1980 Voltura n. 18480 in atti dal 18/12/1980 Repertorio n. : 27003 Rogante: MENAZZI A Sede: UDINE Registrazione: UR Sede: UDINE n. 3774 del 05/05/1980	
Situazione degli intestati dal 27/07/1976			
N.	DATI ANAGRAFICI	CODICE FISCALE	DIRITTI E ONERI REALI
1	INTERIMMOBILIARE S. L. con sede in UDINE	00448990309	fino al 15/04/1980
DATI DERIVANTI DA		ISTRUMENTO (ATTO PUBBLICO) del 27/07/1976 Voltura n. 32278 in atti dal 30/12/1978 Repertorio n. : 37963 Rogante: MENAZZI R Sede: UDINE Registrazione: UR Sede: UDINE n. 6145 del 10/08/1976	
Situazione degli intestati dall'impianto meccanografico			
N.	DATI ANAGRAFICI	CODICE FISCALE	DIRITTI E ONERI REALI
1	SPA PINELAND CON SEDE IN FORNI DI SOPRA		fino al 27/07/1976
DATI DERIVANTI DA		Impianto meccanografico del 01/01/1975	

Rilasciata da: Servizio Telematico

* Codice Fiscale Validato in Anagrafe Tributaria



Data: 08/06/2011 - Ora: 08.51.37
 Visura n.: T25646 Pag: 1
 Segue

Visura storica per immobile

Situazione degli atti informatizzati dall'impianto meccanografico al 08/06/2011

Dati della richiesta	Comune di FORNI DI SOPRA (Codice: D719) Provincia di UDINE
Catasto Terreni	Foglio: 41 Particella: 227

INTESTATO

1	ANTONIACOMI Enzo nato a FORNI DI SOPRA il 27/03/1944	NTNNZE4C27D719W*	(1) Proprieta' per 1/1 in regime di separazione dei beni
---	--	------------------	--

Situazione dell'Immobile dal 27/07/1976

N.	DATI IDENTIFICATIVI				DATI CLASSAMENTO				DATI DERIVANTI DA
	Foglio	Particella	Sub	Porz	Qualità Classe	Superficie(m²) ha are ca	Deduz	Reddito	
1	41	227	-	-	PRATO 3	45 60			ISTRUMENTO (ATTO PUBBLICO) del 27/07/1976 n. 32278 in atti dal 30/12/1978
Notifica				Partita				3681	
Riserve				1 Atti di passaggio intermedi non esistenti					

Sono stati inoltre variati i seguenti immobili:

- foglio 41 particella 185 - foglio 41 particella 186 - foglio 41 particella 208 - foglio 41 particella 209 - foglio 41 particella 210 - foglio 41 particella 228 - foglio 41 particella 229 - foglio 41 particella 230

Situazione dell'Immobile dall'impianto meccanografico

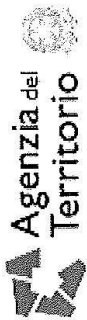
N.	DATI IDENTIFICATIVI				DATI CLASSAMENTO				DATI DERIVANTI DA
	Foglio	Particella	Sub	Porz	Qualità Classe	Superficie(m²) ha are ca	Deduz	Reddito	
1	41	227	-	-	PRATO 3	45 60			Impianto meccanografico del 01/01/1975
Notifica				Partita				2326	

L'intestazione alla data della richiesta deriva dai seguenti atti:

Situazione degli intestati dal 15/09/2000

1	ANTONIACOMI Enzo nato a FORNI DI SOPRA il 27/03/1944	DATI ANAGRAFICI	CODICE FISCALE	DIRITTI E ONERI REALI
			NTNNZE4C27D719W*	(1) Proprieta' per 1/1 in regime di separazione dei beni

* Codice Fiscale Validato in Anagrafe Tributaria



Data: 08/06/2011 - Ora: 08.51.37
 Visura n.: T25646 Pag: 2

Fine


Visura storica per immobile

Situazione degli atti informatizzati dall'impianto meccanografico al 08/06/2011

DATI DERIVANTI DA		DECRETO (DISPOSIZIONI DELLE AUTORITA') del 15/09/2000 Trascrizione n. 18290. I/2000 in atti dal 01/03/2001 (protocollo n. 193594) Repertorio n. : 621 Rogante: TRIBUNALE DI TOLMEZZO Sede: TOLMEZZO DECRETO DI TRASFERIMENTO IMMOBILI	
Situazione degli intestati dal 30/12/1982			
N.	DATI ANAGRAFICI	CODICE FISCALE	DIRITTI E ONERI REALI
1	VILLAGGIO DEL SOLE S.R.L. con sede in FORNI DI SOPRA	01042130300	fino al 15/09/2000
DATI DERIVANTI DA		SCRITTURA PRIVATA del 30/12/1982 Voltura n. 240283 in atti dal 06/11/1985 Repertorio n. : 47838 Rogante: MORO PIETRO Sede: TOLMEZZO Registrazione: UR Sede: TOLMEZZO Volume: 172 n. 218 del 19/01/1983	
Situazione degli intestati dal 15/04/1980			
N.	DATI ANAGRAFICI	CODICE FISCALE	DIRITTI E ONERI REALI
1	PAVONI Ademaro nato a FORNI DI SOPRA il 14/02/1933		fino al 30/12/1982
DATI DERIVANTI DA		ISTRUMENTO (ATTO PUBBLICO) del 15/04/1980 Voltura n. 18480 in atti dal 18/12/1980 Repertorio n. : 27003 Rogante: MENAZZI A Sede: UDINE Registrazione: UR Sede: UDINE n. 3774 del 05/05/1980	
Situazione degli intestati dal 27/07/1976			
N.	DATI ANAGRAFICI	CODICE FISCALE	DIRITTI E ONERI REALI
1	INTERIMMOBILIARE S R L con sede in UDINE	00448990309	fino al 15/04/1980
DATI DERIVANTI DA		ISTRUMENTO (ATTO PUBBLICO) del 27/07/1976 Voltura n. 32278 in atti dal 30/12/1978 Repertorio n. : 37963 Rogante: MENAZZI R Sede: UDINE Registrazione: UR Sede: UDINE n. 6145 del 10/08/1976	
Situazione degli intestati dall'impianto meccanografico			
N.	DATI ANAGRAFICI	CODICE FISCALE	DIRITTI E ONERI REALI
1	SPA PINELAND CON SEDE IN FORNI DI SOPRA		fino al 27/07/1976
DATI DERIVANTI DA		Impianto meccanografico del 01/01/1975	

Rilasciata da: Servizio Telematico

* Codice Fiscale Validato in Anagrafe Tributaria



Data: 08/06/2011 - Ora: 08.52.16
 Visura n.: T26065 Pag: 1
 Segue

Visura storica per immobile
 Situazione degli atti informatizzati dall'impianto meccanografico al 08/06/2011

Dati della richiesta		Comune di FORNI DI SOPRA (Codice: D719)	
Catasto Terreni		Provincia di UDINE	
		Foglio: 41 Particella: 228	
INTESTATO			
1	ANTONIA COMI Enzo nato a FORNI DI SOPRA il 27/03/1944	NTNNZE44C27D719W*	(1) Proprieta' per 1/1 in regime di separazione dei beni

Situazione dell'Immobile dal 27/07/1976

N.	DATI IDENTIFICATIVI				DATI CLASSAMENTO				DATI DERIVANTI DA
	Foglio	Particella	Sub	Porz	Qualità Classe	Superficie(m²) ha are ca	Deduz	Reddito	
1	41	228	-	PRATO	3	10 40			ISTRUMENTO (ATTO PUBBLICO) del 27/07/1976 n. 32278 in atti dal 30/12/1978
Notifica				Partita		3681			
Riserve									
1. Atti di passaggio intermedi non esistenti									

Sono stati inoltre variati i seguenti immobili:

- foglio 41 particella 185 - foglio 41 particella 186 - foglio 41 particella 208 - foglio 41 particella 209 - foglio 41 particella 210 - foglio 41 particella 227 - foglio 41 particella 229 - foglio 41 particella 230

Situazione dell'Immobile dall'impianto meccanografico

N.	DATI IDENTIFICATIVI				DATI CLASSAMENTO				DATI DERIVANTI DA
	Foglio	Particella	Sub	Porz	Qualità Classe	Superficie(m²) ha are ca	Deduz	Reddito	
1	41	228	-	PRATO	3	10 40			Impianto meccanografico del 01/07/1975
Notifica				Partita		2326			

L'intestazione alla data della richiesta deriva dai seguenti atti:

Situazione degli intestati dal 15/09/2000

		DATI ANAGRAFICI		DIRITTI E ONERI REALI	
1	ANTONIA COMI Enzo nato a FORNI DI SOPRA il 27/03/1944	CODICE FISCALE	NTNNZE44C27D719W*	(1) Proprieta' per 1/1 in regime di separazione dei beni	

* Codice Fiscale Validato in Anagrafe Tributaria



Agenzia del
Territorio

Data: 08/06/2011 - Ora: 08.52.16
Visura n.: T26065 Pag: 2

Fine

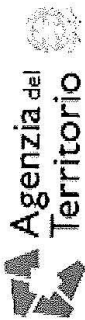
Visura storica per immobile

Situazione degli atti informatizzati dall'impianto meccanografico al 08/06/2011

DATI DERIVANTI DA	DECRETO (DISPOSIZIONI DELLE AUTORITA') del 15/09/2000 Trascrizione n. 18290 - 1/2000 in atti dal 01/03/2001 (protocollo n. 193594) Repertorio n. : 621 Rogante: TRIBUNALE DI TOLMEZZO Sede: TOLMEZZO DECRETO DI TRASFERIMENTO IMMOBILI		
Situazione degli intestati dal 30/12/1982			
N.	DATI ANAGRAFICI	CODICE FISCALE	DIRITTI E ONERI REALI
1	VILLAGGIO DEL SOLE S.R.L. con sede in FORN DI SOPRA	01042130300	fino al 15/09/2000
DATI DERIVANTI DA	SCRITTURA PRIVATA del 30/12/1982 Voltura n. 240283 in atti dal 06/11/1985 Repertorio n. - 47838 Rogante: MORO PIETRO Sede: TOLMEZZO Registrazione: UR Sede: TOLMEZZO Volume: 172 n. : 218 del 19/01/1983		
Situazione degli intestati dal 15/04/1980			
N.	DATI ANAGRAFICI	CODICE FISCALE	DIRITTI E ONERI REALI
1	PAVONI Ademaro nato a FORN DI SOPRA il 14/02/1933		fino al 30/12/1982
DATI DERIVANTI DA	ISTRUMENTO (ATTO PUBBLICO) del 15/04/1980 Voltura n. 18480 in atti dal 18/12/1980 Repertorio n. : 27003 Rogante: MENAZZI A Sede: UDINE Registrazione: UR Sede: UDINE n. : 3774 del 05/05/1980		
Situazione degli intestati dal 27/07/1976			
N.	DATI ANAGRAFICI	CODICE FISCALE	DIRITTI E ONERI REALI
1	INTERIMMOBILIARE S R L con sede in UDINE	00448990309	fino al 15/04/1980
DATI DERIVANTI DA	ISTRUMENTO (ATTO PUBBLICO) del 27/07/1976 Voltura n. 32278 in atti dal 30/12/1978 Repertorio n. : 37963 Rogante: MENAZZI R Sede: UDINE Registrazione: UR Sede: UDINE n. : 6145 del 10/08/1976		
Situazione degli intestati dall'impianto meccanografico			
N.	DATI ANAGRAFICI	CODICE FISCALE	DIRITTI E ONERI REALI
1	SPA PINELAND CON SEDE IN FORN DI SOPRA		fino al 27/07/1976
DATI DERIVANTI DA	Impianto meccanografico del 01/01/1975		

Rilasciata da: Servizio Telematico

* Codice Fiscale Validato in Anagrafe Tributaria



Visura storica per immobile

Data: 08/06/2011 - Ora: 08.52.53

Segue

Visura n.: T26480 Pag: 1

Situazione degli atti informatizzati dall'impianto meccanografico al 08/06/2011

Dati della richiesta	Comune di FORNI DI SOPRA (Codice: D719)
Catasto Terreni	Provincia di UDINE Foglio: 41 Particella: 229
INTESTATO	

1 ANTONIA COMI Enzo nato a FORNI DI SOPRA il 27/03/1944	NTNNZE44C27D719W*	(1) Proprieta' per 1/1 in regime di separazione dei beni
---	-------------------	--

Situazione dell'Immobile dal 27/07/1976

N.	DATI IDENTIFICATIVI				DATI CLASSAMENTO				DATI DERIVANTI DA
	Foglio	Particella	Sub	Porz	Qualità Classe	Superficie(m ²) ha are ca	Deduz	Reddito	
1	41	229	-	-	PRATO 3	04 10			ISTRUMENTO (ATTO PUBBLICO) del 27/07/1976 n. 32278 in atti dal 30/12/1978
Notifica									
Riserve						Partita	3681		

Sono stati inoltre variati i seguenti immobili:

- foglio 41 particella 185 - foglio 41 particella 186 - foglio 41 particella 208 - foglio 41 particella 209 - foglio 41 particella 210 - foglio 41 particella 227 - foglio 41 particella 228 - foglio 41 particella 230

Situazione dell'Immobile dall'impianto meccanografico

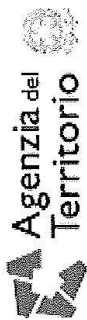
N.	DATI IDENTIFICATIVI				DATI CLASSAMENTO				DATI DERIVANTI DA
	Foglio	Particella	Sub	Porz	Qualità Classe	Superficie(m ²) ha are ca	Deduz	Reddito	
1	41	229	-	-	PRATO 3	04 10			Impianto meccanografico del 01/01/1975
Notifica									
Riserve						Partita	2326		

L'intestazione alla data della richiesta deriva dai seguenti atti:

Situazione degli intestati dal 15/09/2000

1 ANTONIA COMI Enzo nato a FORNI DI SOPRA il 27/03/1944	NTNNZE44C27D719W*	DIRITTI ONERI REALI
---	-------------------	---------------------

* Codice Fiscale Validato in Anagrafe Tributaria



Data: 08/06/2011 - Ora: 08.52.53
 Visura n.: T26480 Pag: 2

Fine

Visura storica per immobile

Situazione degli atti informatizzati dall'impianto meccanografico al 08/06/2011

DATI DERIVANTI DA		DECRETO (DISPOSIZIONI DELLE AUTORITA') del 15/09/2000 Trascrizione n. 18290.1/2000 in atti dal 01/03/2001 (protocollo n. 193594) Repertorio n. : 621 Rogante: TRIBUNALE DI TOLMEZZO Sede: TOLMEZZO DECRETO DI TRASFERIMENTO IMMOBILI	
Situazione degli intestati dal 30/12/1982			
N.	DATI ANAGRAFICI	CODICE FISCALE	DIRITTI E ONERI REALI
1	VILLAGGIO DEL SOLE S.R.L. con sede in FORNI DI SOPRA	01042130300	fino al 15/09/2000
DATI DERIVANTI DA		SCRITTURA PRIVATA del 30/12/1982 Voltura n. 240283 in atti dal 06/11/1983 Repertorio n. : 47838 Rogante: MORO PIETRO Sede: TOLMEZZO Registrazione: UR Sede: TOLMEZZO Volume: 172 n. 218 del 19/01/1983	
Situazione degli intestati dal 15/04/1980			
N.	DATI ANAGRAFICI	CODICE FISCALE	DIRITTI E ONERI REALI
1	PAVONI Ademaro nato a FORNI DI SOPRA il 14/02/1933		fino al 30/12/1982
DATI DERIVANTI DA		ISTRUMENTO (ATTO PUBBLICO) del 15/04/1980 Voltura n. 18480 in atti dal 18/12/1980 Repertorio n. : 27003 Rogante: MENAZZI A Sede: UDINE Registrazione: UR Sede: UDINE n. 3774 del 05/05/1980	
Situazione degli intestati dal 27/07/1976			
N.	DATI ANAGRAFICI	CODICE FISCALE	DIRITTI E ONERI REALI
1	INTERIMMOBILIARE S.R.L. con sede in UDINE	00448990309	fino al 15/04/1980
DATI DERIVANTI DA		ISTRUMENTO (ATTO PUBBLICO) del 27/07/1976 Voltura n. 32278 in atti dal 30/12/1978 Repertorio n. : 37963 Rogante: MENAZZI R Sede: UDINE Registrazione: UR Sede: UDINE n. 6145 del 10/08/1976	
Situazione degli intestati dall'impianto meccanografico			
N.	DATI ANAGRAFICI	CODICE FISCALE	DIRITTI E ONERI REALI
1	SPA PINELAND CON SEDE IN FORNI DI SOPRA		fino al 27/07/1976
DATI DERIVANTI DA		Impianto meccanografico del 01/01/1975	

Rilasciata da: Servizio Telematico

* Codice Fiscale Validato in Anagrafe Tributaria



Visura storica per immobile

Situazione degli atti informatizzati dall'impianto meccanografico al 08/06/2011

Data: 08/06/2011 - Ora: 08.53.31

Visura n.: T26893 Pag: 1

Segue

Dati della richiesta	Comune di FORNI DI SOPRA (Codice: D719)	
Catasto Terreni	Provincia di UDINE	
	Foglio: 41 Particella: 230	

INTESTATO

1	ANTONIACOMI Enzo nato a FORNI DI SOPRA il 27/03/1944	NTNNZE4C27D719W*	(1) Proprietà per 1/1 in regime di separazione dei beni
---	--	------------------	---

Situazione dell'Immobile dal 27/07/1976

N.	DATI IDENTIFICATIVI			DATI CLASSAMENTO				DATI DERIVANTI DA	
	Foglio	Particella	Sub Porz	Qualità Classe	Superficie(m²) ha are ca	Deduz	Reddito		
1	41	230	-	PRATO 3	05 70		Dominicale Euro 0,38 L. 741	Agrario Euro 0,35 L. 684	ISTRUMENTO (ATTO PUBBLICO) del 27/07/1976 n. 32278 in atti dal 30/12/1978
Notifica				Partita		3681			
Riserve				Partita		3681			

Sono stati inoltre variati i seguenti immobili:

- foglio 41 particella 185 - foglio 41 particella 186 - foglio 41 particella 208 - foglio 41 particella 209 - foglio 41 particella 210 - foglio 41 particella 227 - foglio 41 particella 228 - foglio 41 particella 229

Situazione dell'Immobile dall'impianto meccanografico

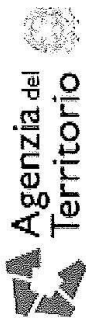
N.	DATI IDENTIFICATIVI			DATI CLASSAMENTO				DATI DERIVANTI DA	
	Foglio	Particella	Sub Porz	Qualità Classe	Superficie(m²) ha are ca	Deduz	Reddito		
1	41	230	-	PRATO 3	05 70		Dominicale L. 741	Agrario L. 684	Impianto meccanografico del 01/01/1975
Notifica				Partita		2326			

L'intestazione alla data della richiesta deriva dai seguenti atti:

Situazione degli intestati dal 15/09/2000

N.	DATI ANAGRAFICI		DATI ANAGRAFICI		DIRITTI E ONERI REALI	
1	ANTONIACOMI Enzo nato a FORNI DI SOPRA il 27/03/1944	NTNNZE4C27D719W*	CODICE FISCALE	NTNNZE4C27D719W*	(1) Proprietà per 1/1 in regime di separazione dei beni	

* Codice Fiscale Validato in Anagrafe Tributaria



Visura storica per immobile

Situazione degli atti informatizzati dall'impianto meccanografico al 08/06/2011

Data: 08/06/2011 - Ora: 08.53.31

Fine

Visura n.: T26893 Pag: 2

DATI DERIVANTI DA		DECRETO (DISPOSIZIONI DELLE AUTORITA') del 15/09/2000 Trascrizione n. 18290 - 1/2000 in atti dal 01/03/2001 (protocollo n. 193594) Repertorio n. : 621 Rogante: TRIBUNALE DI TOLMEZZO Sede: TOLMEZZO DECRETO DI TRASFERIMENTO IMMOBILI	
Situazione degli intestati dal 30/12/1982			
N.	DATI ANAGRAFICI	CODICE FISCALE	DIRITTI E ONERI REALI
I	VILLAGGIO DEL SOLE S.R.L. con sede in FORNI DI SOPRA	01042130300	fino al 15/09/2000
DATI DERIVANTI DA		SCRITTURA PRIVATA del 30/12/1982 Voltura n. : 240283 in atti dal 06/11/1985 Repertorio n. : 47838 Rogante: MORO PIETRO Sede: TOLMEZZO Registrazione: UR Sede: TOLMEZZO Volume: 172 n. : 218 del 19/01/1983	
Situazione degli intestati dal 15/04/1980			
N.	DATI ANAGRAFICI	CODICE FISCALE	DIRITTI E ONERI REALI
I	PAVONI Ademaro nato a FORNI DI SOPRA il 14/02/1933		fino al 30/12/1982
DATI DERIVANTI DA		ISTRUMENTO (ATTO PUBBLICO) del 15/04/1980 Voltura n. : 18480 in atti dal 18/12/1980 Repertorio n. : 27003 Rogante: MENAZZI A Sede: UDINE Registrazione: UR Sede: UDINE n. : 3774 del 05/05/1980	
Situazione degli intestati dal 27/07/1976			
N.	DATI ANAGRAFICI	CODICE FISCALE	DIRITTI E ONERI REALI
I	INTERIMMOBILIARE S R L con sede in UDINE	00448990309	fino al 15/04/1980
DATI DERIVANTI DA		ISTRUMENTO (ATTO PUBBLICO) del 27/07/1976 Voltura n. : 32278 in atti dal 30/12/1978 Repertorio n. : 37963 Rogante: MENAZZI R. Sede: UDINE Registrazione: UR Sede: UDINE n. : 6145 del 10/08/1976	
Situazione degli intestati dall'impianto meccanografico			
N.	DATI ANAGRAFICI	CODICE FISCALE	DIRITTI E ONERI REALI
I	SPA PINELAND CON SEDE IN FORNI DI SOPRA		fino al 27/07/1976
DATI DERIVANTI DA		Impianto meccanografico del 01/01/1975	

Rilasciata da: Servizio Telematico

* Codice Fiscale Validato in Anagrafe Tributaria



Data: 08/06/2011 - Ora: 08.54.11
 Visura n.: T27367 Pag: 1
 Fine

Visura storica per immobile

Situazione degli atti informatizzati dall'impianto meccanografico al 08/06/2011

Dati della richiesta	Comune di FORNI DI SOPRA (Codice: D719)
Catasto Terreni	Provincia di UDINE
	Foglio: 41 Particella: 243

INTESTATO

1	PARROCCHIA DI S. PIO X con sede in UDINE	80005830304*	(1) Proprietà per 1/1
---	--	--------------	-----------------------

Situazione dell'Immobile dall'impianto meccanografico

N.	DATI IDENTIFICATIVI			DATI CLASSAMENTO				DATI DERIVANTI DA	
	Foglio	Particella Sub	Porz	Qualità Classe	Superficie(m²) ha are ca	Deeduz	Reddito		
1	41	243	-	INCOLT PROD	06 80		Dominicale Euro 0,11 L. 204	Agrario Euro 0,04 L. 68	Impianto meccanografico del 01/01/1975
Notifica				Parrita		669			

L'intestazione alla data della richiesta deriva dai seguenti atti:

Situazione degli intestati dal 25/07/1992

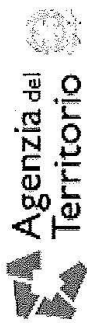
N.	DATI ANAGRAFICI			CODICE FISCALE	DIRITTI E ONERI REALI
1	PARROCCHIA DI S. PIO X con sede in UDINE			80005830304	(1) Proprietà per 1/1
DATI DERIVANTI DA					
TESTAMENTO OLOGRAFO del 25/07/1992 Voltura n. 338999 ,1/2002 in atti dal 27/01/2003 (protocollo n. 23616) Repertorio n. : 153265 Rogante: RUBINI Sede: UDINE					
Registrazione: UR Sede: TOLMEZZO Volume: 810 n: 68 del 23/09/2002 SUCC. DI COLMAN AMERICO (O AMERIGO)					

Situazione degli intestati dall'impianto meccanografico

N.	DATI ANAGRAFICI			CODICE FISCALE	DIRITTI E ONERI REALI
1	COLMAN Americo nato in STATI UNITI D AMERICA il 15/11/1902			CLMMRC02S15Z404Y*	(1) Proprietà per 1000/1000 fino al 25/07/1992
DATI DERIVANTI DA					
Impianto meccanografico del 01/01/1975					

Rilasciata da: **Servizio Telematico**

* Codice Fiscale Validato in Anagrafe Tributaria



Data: 08/06/2011 - Ora: 08.54.52
 Visura n.: T27849 Pag: 1
 Segue

Visura storica per immobile

Situazione degli atti informatizzati dall'impianto meceanografico al 08/06/2011.

Dati della richiesta	Comune di FORNI DI SOPRA (Codice: D719)
Catasto Terreni	Provincia di UDINE Foglio: 41 Particella: 244

INTESTATO

1	TICO' Franco nato a FORNI DI SOPRA il 29/12/1937	TCIFNC37T29D719Z*	(1) Proprieta' per 1/1 bene personale
---	--	-------------------	---------------------------------------

Situazione dell'Immobile dall'impianto meceanografico

N.	DATI IDENTIFICATIVI				DATI CLASSAMENTO				DATI DERIVANTI DA		
	Foglio	Particella	Sub	Porz	Qualità Classe	Superficie(m ²) ha are ca	Deduz	Reddito			
1	41	244	-	INCOLT PROD	1	07 30		Dominicale Euro 0,11 L. 219	Agrario Euro 0,04 L. 73	Impianto meceanografico del 01/01/1975	
Notifica				Partita				1803			

L'intestazione alla data della richiesta deriva dai seguenti atti:

Situazione degli intestati dal 23/09/2004

N.	DATI ANAGRAFICI		CODICE FISCALE	DIRITTI E ONERI REALI
1	TICO' Franco nato a FORNI DI SOPRA il 29/12/1937	ISTRUMENTO (ATTO PUBBLICO) del 23/09/2004 Trascrizione n. 22022.1/2004 in atti dal 06/10/2004 Repertorio n.: 114042 Rogante: FRATTASIO ANTONIO Sede: UDINE	TCIFNC37T29D719Z*	(1) Proprieta' per 1/1 bene personale
DATI DERIVANTI DA				
DIVISIONE				

Situazione degli intestati dal 18/05/1993

N.	DATI ANAGRAFICI		CODICE FISCALE	DIRITTI E ONERI REALI
1	TICO' Adelia nata a FORNI DI SOPRA il 22/11/1946	TESTAMENTO OLOGRAFO del 18/05/1993 Voltura n. 86.1/1994 in atti dal 16/09/2002 (protocollo n. 230394) Repertorio n.: 125199 Rogante: MENAZZI Sede: UDINE	TCIDLA46S62D719S*	(1) Proprieta' per 1/2 fino al 23/09/2004
2	TICO' Franco nato a FORNI DI SOPRA il 29/12/1937	REGISTRAZIONE: UR Sede: TOLMEZZO Volume: 735 n. 65 del 11/11/1993 SUCCESSIONE DI TICO GIANNINO	TCIFNC37T29D719Z*	(1) Proprieta' per 1/2 fino al 23/09/2004
DATI DERIVANTI DA				
Registrazione: UR Sede: TOLMEZZO Volume: 735 n. 65 del 11/11/1993 SUCCESSIONE DI TICO GIANNINO				

Situazione degli intestati dall'impianto meceanografico

N.	DATI ANAGRAFICI		CODICE FISCALE	DIRITTI E ONERI REALI
1	TICO' Giannino nato a FORNI DI SOPRA il 25/08/1911	Impianto meceanografico del 01/01/1975	TCIGNN11M25D719U*	(1) Proprieta' per 1000/1000 fino al 18/05/1993
DATI DERIVANTI DA				

* Codice Fiscale Validato in Anagrafe Tributaria



Visura storica per immobile

Situazione degli atti informatizzati dall'impianto meceanografico al 08/06/2011

Data: 08/06/2011 - Ora: 08.55.35
 Visura n.: T28336 Pag: 1

Segue

Dati della richiesta	Comune di FORNI DI SOPRA (Codice: D719)
Catasto Terreni	Provincia di UDINE Foglio: 41 Particella: 245

INTESTATI

1	FELLER Marijes Hedwig nata in SVIZZERA il 27/03/1941	FLML541C67Z133F*	(1) Proprieta' per 1/3
2	TICO' Barbara nata in SVIZZERA il 25/11/1970	TCIBBR70S65Z133G*	(1) Proprieta' per 1/3
3	TICO' Daniele nato in SVIZZERA il 29/01/1974	TCIDNL74A29Z133T*	(1) Proprieta' per 1/3

Situazione dell'Immobile dall'impianto meceanografico

N.	DATI IDENTIFICATIVI			DATI CLASSAMENTO			DATI DERIVANTI DA					
	Foglio	Particella	Sub	Porz	Qualità	Classe		Superficie(m²) ha are ca	Deduz	Reddito	Dominicale	Agrario
1	41	245	-		INCOLT PROD	1	06 80			Euro 0,11 L. 204	Euro 0,04 L. 68	Impianto meceanografico del 01/01/1975
Notifica			Partita			1781						

L'intestazione alla data della richiesta deriva dai seguenti atti:

Situazione degli intestati dal 22/12/1999

N.	DATI ANAGRAFICI			CODICE FISCALE			DIRITTI E ONERI REALI					
	Foglio	Particella	Sub	Porz	Qualità	Classe		Superficie(m²) ha are ca	Deduz	Reddito	Dominicale	Agrario
1	FELLER Marijes Hedwig nata in SVIZZERA il 27/03/1941	FLML541C67Z133F*										(1) Proprieta' per 1/3
2	TICO' Barbara nata in SVIZZERA il 25/11/1970	TCIBBR70S65Z133G*										(1) Proprieta' per 1/3
3	TICO' Daniele nato in SVIZZERA il 29/01/1974	TCIDNL74A29Z133T*										(1) Proprieta' per 1/3
DATI DERIVANTI DA			DENUNZIA (NEL PASSAGGI PER CAUSA DI MORTE) del 22/12/1999 n. 3646.1/2001 in atti dal 18/12/2001 (protocollo n. 00131245) Registrazione: UR Sede: ROMA Volume: 162 nr: 49 del 19/02/2001 SUCCESIONE DI TICO' ANTONIO									

Situazione degli intestati dal 17/09/1996

N.	DATI ANAGRAFICI			CODICE FISCALE			DIRITTI E ONERI REALI					
	Foglio	Particella	Sub	Porz	Qualità	Classe		Superficie(m²) ha are ca	Deduz	Reddito	Dominicale	Agrario
1	TICO' Antonio nato a FORNI DI SOPRA il 03/05/1935	TCINTN35E03D719P*										(1) Proprieta' per 1/1 fino al 22/12/1999
DATI DERIVANTI DA			SCRITTURA PRIVATA del 17/09/1996 Voltura n. 1911.1/1997 in atti dal 19/03/2001 (protocollo n. 91506) Repertorio n. 106276 Rogante: NOT. MORO P. Sede: TOLMEZZO									

* Codice Fiscale Validato in Anagrafe Tributaria



Visura storica per immobile

Situazione degli atti informatizzati dall'impianto meccanografico al 08/06/2011

Data: 08/06/2011 - Ora: 08.55.35
 Visura n.: T28336 Pag: 2

Fine

Situazione degli intestati dal 24/05/1991

N.	DATI ANAGRAFICI	CODICE FISCALE	DIRITTI E ONERI REALI
1	TICO' Antonio nato a FORNI DI SOPRA il 03/05/1935	TCINTN35E03D719P*	(1) Proprieta' per 1/3 fino al 17/09/1996
2	TICO' Elio nato a FORNI DI SOPRA il 12/04/1938	TCILEI38D12D719D*	(1) Proprieta' per 1/3 fino al 17/09/1996
3	TICO' Elisabetta nata a FORNI DI SOPRA il 08/12/1942	TCILBT42748D719Z*	(1) Proprieta' per 1/3 fino al 17/09/1996
DATI DERIVANTI DA			
	DENUNZIA (NEI PASSAGGI PER CAUSA DI MORTE) del 24/05/1991 n. 2223 /2/1992 in atti dal 21/02/1992 Registrazione: UR Sede: TOLMEZZO Volume: 717 n: 50 del 14/11/1991		

Situazione degli intestati dal 25/05/1979

N.	DATI ANAGRAFICI	CODICE FISCALE	DIRITTI E ONERI REALI
1	PAVONI Giovannina nata a FORNI DI SOPRA il 10/08/1910	PVNGNN10M50D719T*	(1) Proprieta' per 3/9 fino al 24/05/1991
2	TICO' Antonio nato a FORNI DI SOPRA il 03/05/1935	TCINTN35E03D719P*	(1) Proprieta' per 2/9 fino al 24/05/1991
3	TICO' Elio nato a FORNI DI SOPRA il 12/04/1938	TCILEI38D12D719D*	(1) Proprieta' per 2/9 fino al 24/05/1991
4	TICO' Elisabetta nata a FORNI DI SOPRA il 08/12/1942	TCILBT42748D719Z*	(1) Proprieta' per 2/9 fino al 24/05/1991
DATI DERIVANTI DA			
	DENUNZIA (NEI PASSAGGI PER CAUSA DI MORTE) del 25/05/1979 n. 4580 in atti dal 18/12/1980 Registrazione: UR Sede: TOLMEZZO Volume: 606 n: 22 del 23/11/1979		

Situazione degli intestati dall'impianto meccanografico

N.	DATI ANAGRAFICI	CODICE FISCALE	DIRITTI E ONERI REALI
1	TICO Egidio;FU ALCEO		fino al 25/05/1979
DATI DERIVANTI DA			
	Impianto meccanografico del 01/01/1975		

Rilasciata da: Servizio Telematico

* Codice Fiscale Validato in Anagrafe Tributaria

Codice RP	Denominazione
RP 8.04	Percorso Sentiero dei bambini
Comune	Forni di Sopra
Località/Indirizzo	Località Sottobalconi e Lusers
Particelle catastali	Fg. 31, Mapp. nn. 284, 333 e 695 (Comune) e Mapp. nn. 367, 386 e altri
Proprietà	Comune di Forni di Sopra e privati soggetti a servitù
Funzioni attuali	Percorso pedonale dedicato alle famiglie con bambini.
Funzioni previste	Percorso pedonale dedicato alle famiglie con bambini.

Codice RP	Denominazione
RP 8.05	Impianto di teleriscaldamento di Forni di Sopra
Comune	Forni di Sopra
Località/Indirizzo	Località Agri (loc. Plan dal Moru imp. fotovoltaico, loc. Dria. centrale idroel.)
Particelle catastali	Foglio 35, Mappali nn. 291, 292, 300 e altri
Proprietà	Comune di Forni di Sopra
Funzioni attuali	Attualmente la sola mostra sul teleriscaldamento è già stata realizzata.
Funzioni previste	Creazione di un percorso con mostre didattiche sulle energie rinnovabili così articolato: Plan dal Moru (fotovoltaici) – Nagri (teleriscaldamento a biomassa) – Dria (Centrale idroelettrica).

Codice RP	Denominazione
RP 8.06	Adventure Park di Forni di Sopra
Comune	Forni di Sopra
Località/Indirizzo	Località Santaviela
Particelle catastali	Foglio 17, Mappale n. 240 e Foglio 30, Mappale n. 4
Proprietà	Comune di Forni di Sopra
Funzioni attuali	Adventure Park.
Funzioni previste	Adventure Park.

Codice RP	Denominazione
RP 8.07	Castelli di Forni di Sopra
Comune	Forni di Sopra
Località/Indirizzo	Castello Saquidic, Castello Cuol di Ciastel
Particelle catastali	Fg. 42, Mapp. nn. 208, 234, 235, 236 e 495 e Fg. 36, Mapp. n. 262
Proprietà	Comune di Forni di Sopra (Fg. 42) e privata con servitù (Fg. 36)
Funzioni attuali	Attrattore storico culturale.
Funzioni previste	Attrattore storico culturale.

Codice RP	Denominazione
RP 8.08	<i>Adeguamento efficientamento messa in rete Albergo Ristorante di Cimolais e area funzionale</i>
Comune	Cimolais
Località/Indirizzo	Via Roma n°7
Particelle catastali	Fg. 32 Part. 114 Cat D/2, 421,422
Proprietà	Parco delle Dolomiti Friulane
Funzioni attuali	Albergo Ristorante.
Funzioni previste	Albergo Ristorante, Centro Servizi.